

DOKLADOVÁ ČÁST

DOKUMENTACE PRO VYDÁNÍ STAVEBNÍHO POVOLENÍ

Akce: **III/4026 OPATOV PRŮTAH V km 3,620 – 3,870**

Žadatel: **Krajská správa a údržba silnic Vysočiny, příspěvková organizace
Kosovská 1122/16, 586 01 Jihlava, IČ: 00090450**

Zpracovatel: **SI plan, s.r.o., Rudíkov 86, 675 05 Rudíkov, IČ: 29351405**

SEZNAM PŘÍLOH DOKLADOVÉ ČÁSTI DOKUMENTACE PRO STAVEBNÍ POVOLENÍ

na akci **III/4026 OPATOV PRŮTAH V km 3,620 – 3,870**

Rozhodnutí dotčených orgánů podle zvláštních právních předpisů, závazná stanoviska, stanoviska, vyjádření:

- 01 --** Územní rozhodnutí o umístění stavby „III/4026 Opatov průtah v km 3,620 – 3870; chodník podél silnice III/4026“
ze dne 30. 7. 2018, č. j. UMOK/SU-1443/2018-M
- **Úřad městyse Okříšky, stavební úřad**
- územní rozhodnutí
- 02 --** souhlas obecného stavebního úřadu s vydáním rozhodnutí o povolení stavby
ze dne 6. 4. 2020, č. j. UMOK/SU-0666/2020-M
- **Úřad městyse Okříšky, stavební úřad**
- souhlas podle ust. §15, odst. 2 stavebního zákona
- 03 --** souhrnné stanovisko příslušného orgánu ochrany ŽP a závazné stanovisko
dle § 79 odst. 4 zákona č. 185/2001 Sb., o odpadech v platném znění
ze dne 1. 2. 2018, zn. OŽP 1783/18 - SPIS 426/2018/LK-K
- **MěÚ Třebíč, odbor životního prostředí**
- stanovisko z hlediska ochrany životního prostředí
- závazné stanovisko z hlediska zákona o odpadech
- 04 --** závazné stanovisko příslušného orgánu ochrany životního prostředí
ze dne 12. 2. 2018, č. j. OŽP 10845/18 - SPIS OŽP 1865/2018/Ver
- **MěÚ Třebíč, odbor životního prostředí , odd. vodního hospodářství**
- závazné stanovisko z hlediska vodního hospodářství
- 05 --** rozhodnutí příslušného orgánu ochrany životního prostředí
ze dne 8. 1. 2019, č. j. OŽP 1833/19-SPIS OŽP/390/2019/Chp
- **MěÚ Třebíč, odbor životního prostředí , odd. technické ochrany ŽP a ekologie krajiny**
- rozhodnutí – souhlas k trvalému odnětí půdy ze ZPF
- 06 --** stanovisko příslušného orgánu dopravní bezpečnosti
ze dne 17. 1. 2019, č. j. KRPJ-7194-1/ČJ-2019-161006
- **Policie České republiky, KŘP Kraje Vysočiny, ÚO Třebíč, Dopravní inspektorát**
- závazné stanovisko
- 07 --** závazné stanovisko příslušného orgánu ochrany veřejného zdraví
ze dne 1. 4. 2020, č. j. KHSV/06505/2020/TR/HOK/Chro
- **Krajská hygienická stanice Kraje Vysočina se sídlem v Jihlavě, pracoviště Třebíč**
- závazné stanovisko
- 08 --** závazné stanovisko příslušného orgánu požární ochrany
ze dne 25. 3. 2020, č. j. HSJI-1286-2/TR-2020
- **Hasičský záchranný sbor Kraje Vysočina, územní odbor Třebíč**
- závazné stanovisko
- 09 --** stanovisko správce dotčeného vodního toku
ze dne 15. 5. 2018, zn. PM015324/2018-203/Fi
- **Povodí moravy, s.p.**
- stanovisko

Stanoviska vlastníků veřejné dopravní a technické infrastruktury:

- 10 -- stanovisko správce dotčené pozemní komunikace
ze dne 22. 1. 2019, zn. TSO/Sk/018319/2018
- **Krajská správa a údržba silnic Vysočiny, odd. TSÚ Třebíč**
- stanovisko
- 11 -- vyjádření provozovatele vodárenského zařízení
ze dne 13. 2. 2020, č. j. TR/1007/2020-Ča
- **Vodárenská akciová společnost, a.s., divize Třebíč**
- stanovisko
- 12 -- vyjádření provozovatele plynárenského zařízení
ze dne 26. 2. 2020, zn. 5002086680
- **GridServices, s.r.o.**
- stanovisko
- 13 -- vyjádření o existenci sítí distribuční soustavy (elektrická síť) a o souhlas se stavbou a
činností v ochranném pásmu
dne 10. 1. 2019, zn. D8626-16295625
- **E.ON Distribuce, a.s.**
- stanovisko
- 14 -- vyjádření provozovatele sítě elektronických komunikací
ze dne 9. 3. 2020, č. j. 541665/20
- **CETIN a.s.**
- stanovisko



Úřad městyse Okříšky

stavební úřad

Jihlavská 1, 675 21 Okříšky

SPIS. ZN.: UMOK/SU-1064/2018-M
Č.J.: UMOK/SU-1443/2018-M
VYŘIZUJE: Milostná Jitka
TEL.: 568 839 255, mob. 724 287 784
E-MAIL: milostna@ou.okrisky.cz

DATUM: 30.7.2018

ROZHODNUTÍ

ÚZEMNÍ ROZHODNUTÍ

Výroková část:

Úřad městyse v Okříškách, jako stavební úřad příslušný podle § 13 odst. 1 písm. e) zákona č. 183/2006 Sb., o územním plánování a stavebním řádu (stavební zákon), ve znění pozdějších předpisů (dále jen "stavební zákon"), v územním řízení posoudil podle § 84 až 90 stavebního zákona žádost o vydání rozhodnutí o umístění stavby nebo zařízení (dále jen "rozhodnutí o umístění stavby"), kterou dne 31.5.2018 podal

**Městys Opatov, IČO 00290068, Opatov č.p. 149, 675 28 Opatov na Moravě,
který zastupuje SI plan, s.r.o., Ing. Pavel Ježek, IČO 29351405, Rudíkov č.p. 86, 675 05
Rudíkov**

(dále jen "žadatel"), a na základě tohoto posouzení:

- I. **Vydává** podle § 79 a 92 stavebního zákona a § 9 vyhlášky č. 503/2006 Sb., o podrobnější úpravě územního rozhodování, územního opatření a stavebního řádu

r o z h o d n u t í o u m í s t ě n í s t a v b y

III/4026 Opatov průtah v km 3,620-3,870

chodník podél silnice III/4026

(dále jen "stavba") na pozemku parc. č. 2067/1 (ostatní plocha), parc. č. 4545/1 (ostatní plocha), parc. č. 4550/1 (ostatní plocha), parc. č. 4629 (ostatní plocha) v katastrálním území Opatov na Moravě.

Druh a účel umístované stavby:

- Jedná se o stavbu chodníku a obnovu povrchových vrstev stávající silnice.
- Součástí stavby je odvodnění stavbou odstraněné silniční příkopy.
- Stavbou chodníku dochází k odstranění silniční příkopy, jejíž funkce bude nahrazena zatrubněním příkopu potrubím DN300 a je napojeno na stávající systém odvodnění svedeným do toku Brtnice. Na začátku potrubí bude vytvořen odkalovací objekt. Odkalovací objekt bude sloužit k případnému zchycení vod v příkopu a jejich regulovaný odtok potrubím DN150.
- Chodník budovaný podél silnice je navržen v šířce 1,5 m a délce cca 250 m. samostatné sjezdy a sjezdy z účelové komunikace budou obnoveny v šířce chodníku. Stávající propustky pod sjezdy budou odstraněny a nahrazeny zatrubněním příkopy.
- Součástí stavby je přeložka kabelové trasy SEK společnosti CETIN, a.s.

Umístění stavby na pozemku:

- Začátek úseku se nachází v křižovatce silnic III/4026 a III/4028. Konec úseku je před koncem obce Opatov směrem na Kněžice.
- Stavba bude umístěna v souladu s grafickou přílohou rozhodnutí, která obsahuje výkres současného stavu území v měřítku 1:500 se zakreslením stavebního pozemku, požadovaným umístěním stavby, s vyznačením vazeb a vlivů na okolí.

Určení prostorového řešení stavby:

- Stavba bude prostorově řešena v souladu s grafickou přílohou rozhodnutí, která obsahuje výkres současného stavu území v měřítku 1:500 se zakreslením stavebního pozemku, požadovaným umístěním stavby, s vyznačením vazeb a vlivů na okolí.

Vymezení území dotčeného vlivy stavby.

- pozemek parc. č. 2067/1 (ostatní plocha), parc. č. 4545/1 (ostatní plocha), parc. č. 4550/1 (ostatní plocha), parc. č. 4629 (ostatní plocha) v katastrálním území Opatov na Moravě.

II. Stanoví podmínky pro umístění stavby:

1. Stavba bude umístěna v souladu s grafickou přílohou rozhodnutí, která obsahuje výkres současného stavu území v měřítku katastrální mapy se zakreslením stavebního pozemku, požadovaným umístěním stavby, s vyznačením vazeb a vlivů na okolí, zejména vzdáleností od hranic pozemku a sousedních staveb.
2. Žádost o stavební povolení podejte na Městském úřadě Třebíč, odbor dopravy a komunálních služeb, který je příslušný speciální stavební úřad.
3. Do projektové dokumentace pro stavební povolení bude doplněn sjezd ke garáži na pozemku p.č. 2067/5 v k.ú. Opatov na Moravě.
4. Při zpracování projektové dokumentace pro stavební povolení je nutné respektovat požadavky správců sítí a dotčených správních úřadů:

Městský úřad Třebíč, odbor životního prostředí, oddělení vodního hospodářství

1. Dešťové vody z komunikace budou jednostranným příčným spádem svedeny k obrubám a následně do uličních vpustí, které budou napojeny na zatrubnění příkopu. Zatrubnění příkopu a jeho následné napojení na systém odvodnění ústící do vodního toku Brtnice je nutné nejprve písemně projednat se správcem vodního toku Brtnice. V případě kladného vyjádření ke stavbě zatrubnění je nutné respektovat případné podmínky či připomínky správce vodního toku Brtnice.
2. Stavebními pracemi a stavbou nesmí dojít ke zhoršení kvality povrchových a podzemních vod a nesmí být narušeny hydrogeologické poměry v daném území.
3. Při realizaci vlastních prací budou použity mechanizační prostředky v řádném technickém stavu a bude dbáno o to, aby nedošlo k úniku látek, které mohou ohrozit jakost podzemních a povrchových vod (§39 vodního zákona).
4. Pokud by mělo dojít při výstavbě k dotčení ochranných pásem vodních děl (vodovod, kanalizace, meliorační zařízení, apod.) nebo ke křížení s těmito vodními díly, je nutné prokazatelné písemné projednání se správcí či vlastníky těchto vodních děl.

Městský úřad Třebíč, odbor dopravy a komunálních služeb

1. Ve věci povolení stavby pozemních komunikací je kompetentní MěÚ Třebíč, odbor dopravy a komunálních služeb jako příslušný speciální stavební úřad. Projektová dokumentace pro stavební řízení bude zpracována projektantem s autorizací pro obor dopravní stavby v rozsahu stanoveném vyhláškou č. 146/2008 Sb., o rozsahu a obsahu projektové dokumentace dopravních staveb a bude splňovat požadavky vyhl. č. 501/2006 Sb., o obecných požadavcích na využívání území, vyhl. č. 268/2009 Sb., o obecných požadavcích na výstavbu, vyhl. č. 398/2009 Sb., o technických požadavcích zabezpečujících bezbariérové užívání stavby a příslušných ČSN, zejména ČSN 73 6110 Projektování místních komunikací.
2. Parametry zpevněných ploch včetně poloměrů a odvodnění budou dle platných ČSN.

3. Stávající komunikační napojení na silnici musí být po úpravě plynulá, nový chodník v bezbariérové úpravě.
4. Do PD předložené k územnímu a stavebnímu řízení budou zapracovány požadavky Kraje Vysočina zastoupeného Krajskou správou a údržbou silnic Vysočiny, příspěvkovou organizací, provoz Třebíč, Hrotovická 1102, 674 82 Třebíč a Policie ČR DI Třebíč.
5. V PD předložené ke stavebnímu povolení je třeba řešit i návrh uzavírek (jen na nezbytnou dobu) a objízdných tras vč. přechodného DZ, jejich fin. krytí a řešení obsluhy uzavřeného území zejména autobusy a nákladními automobily.

Povodí Moravy, s.p.

Z hlediska dalších zájmů chráněných zákonem č. 254/2001 Sb., o vodách a o změně některých zákonů, souhlasíme s uvedeným záměrem za podmínky:

Stavbou, resp. zatrubněním příkopy nesmí dojít ke zhoršení stávajících odtokových poměrů v dané lokalitě.

1. Nakládání se srážkovými (dešťovými) vodami musí být řešeno v souladu s § 5 a 27 zákona č. 254/2001 Sb., o vodách (vodní zákon), v platném znění, konkrétně dle odvětvové technické normy vodního hospodářství „Hospodaření se srážkovými vodami“ (TNV 75 9011).
2. Odpad ze stavby bude likvidován v souladu se zákonem č. 185/2001 Sb.
3. Používané mechanizační prostředky musí být v dobrém technickém stavu a budou dodržována preventivní opatření k zabránění případným úkapům či únikům ropných látek.
4. Stavebník podstupuje riziko možných následků vyplývajících ze stavby v korytech a blízkosti vodních toků a je si plně vědom podmínek vodního zákona a odpovědnosti za způsobené škody při neplnění těchto povinností (§ 52 – povinnosti vlastníků staveb a zařízení v korytech vodního toku nebo sousedících s nimi, § 85 – odpovědnost za způsobené škody při neplnění povinností). Povodí Moravy, s.p. nenese odpovědnost za případné škody způsobené průchodem velkých vod při povodňových průtocích nebo chodem ledů.

Jako správce vodního toku (Povodí Moravy, s.p., závod Dyje, provoz Jihlava) s předloženým záměrem souhlasíme za podmínek:

1. Pro minimalizaci přísunu splavenin do toku požadujeme, aby vpusti navržené dešťové kanalizace byly opatřeny lapačem splavenin. Správce dešťové kanalizace bude dodržovat podmínky provozního řádu kanalizace, tj. čištění vpusti min 2x ročně a vždy po každé dešťové srážce větší intenzity.
2. Bude prověřena kapacita a technický stav stávající dešťové kanalizace, do něhož bude napojena nová dešťová kanalizace (zatrubněná příkopa) a v případě špatného technického stavu a nedostatečné kapacity musí být navržena oprava stávající kanalizace včetně výustního objektu do VVT Brtnice.
3. Případný zásah do břehového porostu podél vodního toku je nutno odsouhlasit příslušným orgánem ochrany přírody.
4. Přímému správci vodního toku bude v min. týdenním časovém předstihu oznámeno zahájení a ukončení stavebních prací.
5. Stavbou dotčené pozemky budou po ukončení stavebních prací upraveny a odklizen veškerý materiál a stavební odpad, který byl v souvislosti se stavbou uložen v blízkosti stavby.

Krajské ředitelství Policie Kraje Vysočina, územní odbor Třebíč, DI

- Šířka jízdních pruhů v celém rekonstruovaném úseku průtahu obce musí být pokud možno konstantní.
- Napojení na stávající silniční těleso musí být plynulé, nelze skokově měnit šířku komunikace
- Minimální šířka chodníku 1,5 m, průchozí výška min. 2,2 m, maximální podélný sklon nesmí přesáhnout 8,33% a max. příčný sklon 2% (maximální podélný sklon nemusí být dodržen v úsecích, kde nelze předepsaný sklon dosáhnout za podmínky, že na tyto úseky bude vyřízena výjimka z vyhl. č. 398/2009 Sb. o bezbariérovém užívání staveb osobami s omezenou schopností orientace a pohybu)
- Chodník musí být opatřen vodící linií s maximální délkou přerušení 8 m, v místě ukončení musí být opatřen varovným pásem

- Nově vybudovaná komunikace pro pěší (chodníky) musí mít přímou návaznost stávající komunikační sítě pro chodce
- Celá stavba musí být realizována v souladu s vyhl. 398/2009 Sb. o bezbariérovém užívání staveb osobami s omezenou schopností orientace a pohybu
- V rámci realizace stavby nesmí být zřizovány nové připojení ani sjezdy
- Práce v blízkosti komunikací při realizaci je nutno koncipovat takovým způsobem, aby byl v co nejmenší míře omezen silniční provoz, v případě omezení silničního provozu pohybem stavebních mechanismů, pracovní činnosti apod., je nutno zdejšímu DI nejméně 30 dní před plánovanou realizací předložit návrh přechodného dopravního značení.

Krajská správa a údržba silnic Vysočina, p.o.

- Navržené konstrukční vrstvy pro opravu vozovky:
 - Rozpojení vrstev vozovky
 - ACO 11+ 40 mm
 - Spojovací postřik
 - ACP 16+ 50 mm
 - Infiltrační postřik
 - Vyrovnávací vrstva ze štěrkodrti fr.0-32 50-120 mm
- Pro stavbu chodníku na pozemku ve vlastnictví Kraje Vysočina je Městys Opatov povinen sepsat s Krajem Vysočina příslušnou smlouvu a zajistit souhlas se záměrem dle novely SZ č. 225/2017 Sb. Obdobně budou řešeny majetkoprávní vztahy na pozemcích Městyse, které v budoucnu přejdou do vlastnictví Kraje Vysočina.
- Upozorňujeme na skutečnost, že z důvodu navrženého jednostranného sklonu vozovky je předpoklad navýšení nivelety vozovky III/4026 v místě stávajících sjezdů
- PD je nutno odsouhlasit Policií ČR DI Třebíč, o povolení k vybudování chodníku je nutno požádat příslušný silniční správní úřad, stejně jako o zvláštní užívání silničního pozemku pro uložení sítí.
- Veškerá omezení silničního provozu pro provádění prací v silničních pozemcích je nutno odsouhlasit s Policií ČR DI Třebíč, o stanovení místní úpravy je nutno zažádat příslušný silniční správní úřad.
- Po ukončení stavby požadujeme vyhotovit geometrický plán a následně provést vzájemné vypořádání dotčených pozemků mezi vlastníky (Kraj Vysočina a Městys Opatov a soukromí vlastníci)

Vodárenská akciová společnost, a.s., divize Třebíč

1. V místě navrženého stavebního objektu SO 303 vede stávající vodovodní přípojka pro rodinný dům č.p. 204 na pozemku p.č. 165/2 v k.ú. Opatov na Moravě. Vzhledem k tomu, že není respektováno ochranné pásmo vodovodní přípojky, požadujeme provést buď přeložku, nebo posun SO 303 mimo ochranné pásmo přípojky. Ochranné pásmo činí u potrubí do DN 500 1,5 m od vnějšího líce potrubí na obě strany. V ochranném pásmu se nesmí umísťovat stavby pevně spojené se zemí, vysazovat trvalé porosty nebo provádět jakékoliv činnosti, kterými by byl omezen přístup k zařízení.
2. Investor (dodavatel) stavby oznámí termín zahájení zemních prací vedoucímu příslušného provozu minimálně s týdenním předstihem.
3. Před zahájením zemních prací investor zajistí vytýčení vodovodu a kanalizace ve správě VAS, a.s., divize Třebíč. Vytýčení provede na základě objednávky investora naše organizace.
4. Dodavatel prokazatelně seznámí pracovníky, kteří budou provádět práce, s polohou našeho zařízení a nutností dbát nejvyšší opatrnosti při provádění prací v místech dotčení našeho zařízení.
5. Veškeré povrchové znaky vodárenských zařízení (poklapy) musí být po dobu vlastní stavby i po jejím dokončení volně přístupné a na svém původním místě a řádně osazeny do nivelety nově upravené komunikace. Poklapy požadujeme osadit mimo obruby tak, aby zůstaly plně funkční.
6. Pokud bude při stavbě manipulováno s poklapy, pod kterými je vyveden vytyčovací vodič, pak požadujeme ke kolaudaci předložit protokol o jeho funkčnosti.

7. Dále požadujeme výměnu všech poškozených částí zařízení v naší správě. Pokud dojde k jejich poškození v průběhu výstavby, pak bude oprava či výměna hrazena z prostředků investora stavby, kterou bylo poškození způsobeno.
8. Stavbou nesmí dojít k poškození zařízení v naší správě. v opačném případě bude poškození zařízení v souladu s § 33, odst. g) zákona č. 274/2001 Sb., o vodovodech a kanalizacích, pokutováno.
9. Dodavatel je povinen neprodleně oznámit každé poškození vodovodu a kanalizace vedoucímu příslušného provozu, případně na dispečink provozovatele. Oprava poškozeného zařízení bude provedena našimi pracovníky na náklady dodavatele stavby po předložení objednávky, případně dodavatelem stavby, a to pouze se souhlasem pracovníka příslušného provozního střediska, který pak bude přizván ke kontrole opraveného zařízení před záhozem.
10. K vydání kolaudačního souhlasu stavby požadujeme doložit souhlasné stanovisko příslušného provozního střediska.

GridServices, s.r.o.

V zájmovém území se v současné době nachází STL plynovodní vedení a zařízení v majetku nebo ve správě GasNet, s.r.o.

Pro realizaci stavby stanovujeme tyto podmínky:

- Požadujeme zachovat stávající niveletu vozovky (komunikace).
- Při vysazování stromů a okrasných dřevin požadujeme dodržet od stávajícího PZ vzdálenost minimálně 2 m na obě strany.
- Po odtěžení stávající konstrukce komunikace bude podstatně sníženo krytí stávajícího PZ. Proto je vyloučeno použití těžké mechanizace (zejména válců s trny, zemních fréz atd.) přímo nad potrubím. Při provádění prací je třeba věnovat zvýšenou pozornost a opatrnost u míst s odbočkami, kde navrtávací odbočkový T-kus vyčnívá nad vlastní potrubí a mohlo by dojít k jeho odtržení. Dále je třeba ověřit polohu přípojek, které jsou nad vlastním potrubím PZ a navíc zpravidla uloženy kolmo na plynovod (tím i komunikaci).
- Křížení a souběh inž.sítí s plynovodním zařízením musí být v souladu s ČSN 73 6005, tab. 1 a 2. Budované objekty musí dodržet od stávajícího zařízení světlovou vzdálenost dle ČSN EN 12 007, TPG 702 04, čl. 14.5 a 14.6 – minimálně 1 m, tj. nesmí zasahovat do ochranného pásma zařízení – plynovodu.
- Pokud realizace stavby vyvolá výškovou nebo směrovou úpravu trasy plynárenského zařízení, bude toto posuzováno jako přeložka. Náklady budou hrazeny investorem stavby.
- Toto stanovisko se netýká žádných úprav plynárenského zařízení v dané lokalitě.
- Současně si vyhrazuje upřesnění nebo rozšíření našich podmínek při zjištění situace na místě.

E.ON Servisní, s.r.o.

V zájmovém území výše uvedené stavby se nachází podzemní vedení NN a nadzemní vedení NN. Při provádění zemních nebo jiných prací, které mohou ohrozit předmětné distribuční a sdělovací zařízení, jste povinni dle zákona č. 309/2006 Sb. a nařízení vlády č. 591/2006 Sb., učinit veškerá opatření, aby nedošlo ke škodám na výše uvedeném zařízení, na majetku nebo na zdraví osob elektrickým proudem, zejména tím, že zajistíte:

1. V ochranných pásmech (dále jen OP) zařízení distribuční soustavy budou při realizaci uděleného souhlasu dodrženy podmínky dle § 46 odst. 8 zákona č. 458/2000 Sb., v platném znění, kde se konstatuje, že v OP těchto zařízení je zakázáno pod písmeny:
 - c) provádět činnosti, které by mohly ohrozit spolehlivost a bezpečnost provozu těchto zařízení nebo ohrozit život, zdraví či majetek osob
 - d) provádět činnosti, které by znemožňovaly nebo podstatně znesnadňovaly přístup k těmto zařízením.
2. Zakreslení trasy nadzemního i podzemního vedení vyskytujícího se v zájmovém území do všech vyhotovení prováděcí dokumentace a jeho vyznačení dobře viditelným způsobem přímo v terénu. Jedná se zejména o místa křížení či souběhu trasy vedení s trasou pohybu mechanizace, s trasou vedení výkopů a podobně tak, aby pracující na staveništi byli o hranicích OP trvale informováni.

3. Objednání přesného vytyčení distribuční sítě (trasy kabelu) v terénu a to nejméně 14 dnů před zahájením prací v blízkosti podzemního kabelového vedení. V případě, že nebude možné trasu kabelu bezpečně určit pomocí vytyčovacího zařízení, je investor zemních prací povinen pro jednoznačné stanovení jeho polohy provést na určených místech a v nezbytném rozsahu ruční odkrytí kabelu podle pokynů zaměstnanců E.ON Česká republika, s.r.o. (dále jen ECZR).
4. Provádění zemních prací v OP kabelového vedení výhradně klasickým ručním nářadím bez použití jakýchkoli mechanismů s nejvyšší opatrností, nebude-li provozovatelem zařízení stanoveno jinak.
5. Vhodné zabezpečení obnaženého kabelu tak, aby nedošlo k jeho poškození poruchou nebo nepovolanou osobou. Označení výstražnými tabulkami bude provedeno podle pokynů pracovníka ECZR. Další podmínky pro zabezpečení našeho zařízení si vyhrazujeme při vytyčení nebo po jeho odkrytí.
6. Vyřešení způsobu provedení souběhů a křížení výše zmíněné akce s distribučním zařízením bude odpovídat příslušným ČSN normám.
7. Přizvání zástupce ECZR ke kontrole křížovek a souběhů před záhozem výkopu. O kontrole bude proveden zápis do montážního nebo stavebního deníku. Při nedodržení této podmínky, budou poruchy vzniklé na zařízení odstraňovány na náklady investora stavby.
8. Po dokončení musí stavba z pohledu ochrany před provozními a poruchovými vlivy distribuční soustavy odpovídat příslušným normám, zejména PNE 33 3301, PNE 33 3302, PNE 34 1050, ČSN EN 50 341-1, PNE 33 0000-1, ČSN EN 50 522, ČSN EN 61 936-1.
9. Po dokončení stavby připomínáme, že v OP distribučního zařízení je dále zakázáno:
 - a) Zřizovat bez souhlasu vlastníka těchto zařízení stavby či umísťovat konstrukce a jiná podobná zařízení, jakož i uskláňovat hořlavé a výbušné látky
 - b) Provádět bez souhlasu jeho vlastníka zemní práce
 - c) U nadzemního vedení nechávat růst porosty nad výšku 3 m
 - d) U podzemního vedení vysazovat trvalé porosty a přejíždět vedení mechanizmy o celkové hmotnosti nad 6t.
10. Veškerá stavební činnost v OP distribučního a sdělovacího zařízení bude před jejím zahájením konzultována s příslušným správcem zařízení, který stanoví bezpečnostní opatření pro práce v OP příslušného rozvodného zařízení dle platné ČSN EN 50 110-1.
11. Veškeré práce s mechanizací, jejichž části se za provozu mohou přiblížit k vodičům v OP nadzemního vedení VN a výkopové práce v OP podzemního vedení VN, je nutno provádět za beznapětového stavu vedení a vypnutí požadujeme objednat nejméně 25 kalendářních dnů předem.
12. Uhrazení veškerých nákladů na práce vyvolané stavbou, není-li písemnou dohodou stanoveno jinak.
13. Neporušení stability podpěrných bodů nadzemního vedení a nenarušení podzemní uzemňovací soustavy.
14. Ohlášení jakéhokoli poškození distribučního a sdělovacího zařízení na telefonním čísle Poruchové služby.

CETIN Česká telekomunikační infrastruktura, a.s.

Ve vyznačeném zájmovém území se nachází síť elektronických komunikací společnosti CETIN, a.s. (dále jen SEK) nebo její ochranné pásmo.

Podmínky ochrany SEK jsou stanoveny v tomto Vyjádření a ve Všeobecných podmínkách ochrany SEK společnosti CETIN, a.s., které jsou nedílnou součástí tohoto vyjádření. Stavebník, nebo jím pověřená třetí osoba, je povinen řídit se těmito Všeobecnými podmínkami ochrany SEK společnosti CETIN, a.s.

Stavebník, nebo jím pověřená třetí osoba, je povinen pouze pro případ, že toto Vyjádření, včetně Všeobecných podmínek ochrany SEK nepředstavuje dostatečnou informaci pro záměr, pro který podal shora označenou žádost nebo pro zpracování projektové dokumentace stavby, která koliduje se SEK, nebo zasahuje do Ochranného pásma SEK, vyzvat písemně společnost CETIN, a.s. k upřesnění podmínek ochrany SEK a to prostřednictvím zaměstnance společnosti CETIN, a.s., pověřeného ochranou sítě.

Realizace stavby je podmíněna překládkou trasy SEK. Jedná se o přeložení kabelové trasy tak, aby byla uložena v novém chodníku či zeleném pásu.

Pro stavebníka je výhodné, aby trasa přeložky SEK byla součástí územního rozhodnutí stavby, která ji vyvolala.

Na vedení SEK umístěné na nemovitosti se vztahuje § 104, případně § 147 zákona č. 127/2005 Sb., o elektronických komunikacích. Náklady spojené s vynucenou překládkou na úrovni stávajícího technického řešení a zřízení nového věcného břemene SEK hradí ten, kdo překládku vyvolal.

Přeložení trasy SEK zajistí její vlastník, společnost CETIN, a.s. Překládka bude provedena dle projektové dokumentace odsouhlasené provozovatelem sítě CETIN, a.s. Realizace je podmíněna uzavřením smlouvy o provedení vynucené překládky, nejpozději před vydáním stavebního povolení nebo jiného rozhodnutí.

Dodržet ČSN 73 6005. Obrubníky a jejich betonový základ je možné osadit ve vzdálenosti min. 0,30 m od kabelové trasy. V místech vjezdů uložit PVSEK do kabelových chrániček. Případná křížení vést vždy pod trasou PVSEK. Nutná kontrola před záhozem. Stavebník písemně oznámí na místně příslušné pracoviště ochrany sítě Brno termín zahájení prací.

Účastníci řízení, na něž se vztahuje rozhodnutí správního orgánu:

Městys Opatov, Opatov č.p. 149, 675 28 Opatov na Moravě

Kraj Vysočina, Žižkova č.p. 1882/57, 586 01 Jihlava 1

Krajská správa a údržba silnic Vysočiny, p.o., Hrotovická č.p. 1102, 674 01 Třebíč 1

Odůvodnění:

Dne 31.5.2018 podal žadatel žádost o vydání rozhodnutí o umístění stavby.

Stavební úřad oznámil zahájení územního řízení známým účastníkům řízení, veřejnosti a dotčeným orgánům. Při vymezování okruhu účastníků územního řízení dospěl stavební úřad k závěru, že v daném případě toto právní postavení přísluší podle § 85 odst. 1 a) stavebního zákona žadateli, to je Městys Opatov, dále je účastníkem řízení podle § 85 odst. 1 b) stavebního zákona obec, na jejímž území má být požadovaný záměr uskutečněn, což je v daném případě Městys Opatov.

Podle § 85 odst. 2a) stavebního zákona jsou dále účastníky řízení vlastníci pozemků nebo staveb, na kterých má být požadovaný záměr uskutečněn (není-li sám žadatelem), nebo těm, kdo mají jiná věcná práva k těmto pozemkům nebo stavbám, osobám, jejichž vlastnické nebo jiné věcné právo k sousedním stavbám anebo sousedním pozemkům nebo stavbám na nich může být územním rozhodnutím přímo dotčeno, což jsou: Kraj Vysočina. Podle § 85 odst. 2b) stavebního zákona jsou dále účastníky řízení osoby, jejichž vlastnické nebo jiné věcné právo k sousedním pozemkům nebo stavbám na nich může být územním rozhodnutím přímo dotčeno. Jedná se o fyzické osoby: Ivona Smutná, Jiří Ferda, MUDr. Jiří Piša, Zdeněk Pešek, Oldřich Hons, Dana Honsová, Antonín Vacek, Pavla Hanzalová, Bohumil Vetchý, Aleš Vyskočil, MUDr. Jiřina Fojtů, MUDr. Jana Poláková, Jaroslava Kubátová, Antonín Krutiš, Anna Vetchá, Miroslav Ferda, Marie Pešková, Irena Vacková, Komerční banka, a.s. Dále správci jednotlivých sítí: Vodárenská akciová společnost, a.s., GridServices, s.r.o., E.ON Servisní, s.r.o., E.ON Distribuce, a.s., Česká telekomunikační infrastruktura, a.s., Krajská správa a údržba silnic Vysočiny, p.o.

Stavební úřad vymezil okruh účastníků vzhledem k povaze stavby, zejména s přihlédnutím na její charakter, výšku, hmotu a odstupy od hranic sousedních pozemků. Vlastnická ani jiná práva k dalším (vzdálenějším) nemovitostem nemohou být tímto povolením přímo dotčena.

Údaje o účastnících řízení byly doloženy výpisy a informacemi z katastru nemovitostí.

Současně nařídil ústní jednání spojené s ohledáním na místě na den 19.7.2018, o jehož výsledku byl sepsán protokol.

Stavební úřad v provedeném územním řízení přezkoumal předloženou žádost, projednal ji s účastníky řízení, veřejností a dotčenými orgány a zjistil, že jejím uskutečněním nejsou ohroženy zájmy chráněné stavebním zákonem, předpisy vydanými k jeho provedení a zvláštními předpisy. Umístění stavby je v souladu se schválenou územně plánovací dokumentací a vyhovuje obecným požadavkům na výstavbu.

Odůvodnění přejatá ze závazných stanovisek:**Městský úřad Třebíč, Odbor rozvoje a územního plánování, Oddělení Úřad územního plánování**

Podle § 90 stavebního zákona při územním řízení stavební úřad mimo jiné posoudí soulad s vydanou územně plánovací dokumentací, soulad s cíli a úkoly územního plánování a soulad s požadavky na ochranu hodnot architektonických a urbanistických v území.

• PLATNÁ ÚZEMNĚ PLÁNOVACÍ DOKUMENTACE OBCE

Městys Opatov má platný Územní plán Opatov ve znění Změny č. 1. Stavba „III/4026 Opatov průtah v km 3,582 – 3,860“ na pozemcích v k.ú. Opatov na Moravě se nachází v zastavěném území ve stávající ploše dopravní infrastruktury – D, v ploše zeleně – veřejné Zp.

Uvádíme výtah z prostorových a funkčních regulativů, které se vztahují k dotčenému území:

D – PLOCHY DOPRAVNÍ INFRASTRUKTURY**Hlavní využití:**

- liniové a související stavby dopravní infrastruktury (silnice);
- pozemní komunikace – místní a účelové komunikace, manipulační, parkovací a odstavné plochy pro motorová vozidla;
- garáže;
- komunikace pro pěší.

Přípustné využití:

- dopravní příslušenství silnic, součásti komunikace – např. náspy, zářezy, opěrné zdi, mosty, tunely, protihlukové stěny apod.;
- stavby související s provozem na pozemních komunikacích, např. areály údržby pozemních komunikací, čerpací stanice pohonných hmot;
- v zastavěném a zastavitelném území – stavby technické infrastruktury
- v nezastavěném území – stavby veřejné technické infrastruktury
- stavby související s křížením dopravní a technické infrastruktury;
- chodníky a cyklistické stezky;
- přístřešky sloužící veřejné dopravě;
- zeleň, ochranná a izolační zeleň, ÚSES.

Nepřípustné využití:

- ostatní využití a stavby neuvedené v hlavním a přípustném využití ploch.

Podmínky prostorového uspořádání:

- výšková regulace zástavby – nestanovuje se;
- intenzita využití pozemků – nestanovuje se.

Zp – PLOCHY ZELENĚ – veřejné**Hlavní využití:**

Veřejná zeleň.

Přípustné využití:

Veřejné prostory, drobné prvky městského a turistického mobiliáře, dětská hřiště, drobná sportoviště, technická a dopravní infrastruktura

Podmíněně přípustné využití:

Parkovací a odstavná stání pro potřeby staveb a zařízení jiných funkčních ploch – v odůvodněných případech, výjimečně a za podmínky prokázání nemožnosti umístění parkovacích a odstavných stání ve vlastní funkční ploše nebo plochách dopravní infrastruktury.

Nepřípustné využití:

Ostatní využití, stavby a opatření nestavební povahy neuvedené v hlavním ani přípustném využití ploch.

Podmínky prostorového uspořádání:

- výšková regulace zástavby – výšková hladina zástavby bude respektovat stávající výškovou hladinu zástavby v převažujících plochách obytných (Bv) – tj. 1-2 nadzemní podlaží+podkroví; intenzita využití pozemků – nestanovuje se.

- **ZÁMĚR A JEHO POSOUZENÍ**

V předloženém záměru se jedná o obnovu povrchových vrstev silnice v délce cca 250 m a výměře 1430 m² a vybudování chodníků v téže délce o celkové výměře cca 375 m².

Předložený záměr řeší obnovu stávající komunikace, konkrétně jejich povrchových vrstev, odvodnění v úseku kolem obytné zástavby okrajové části obce a vybudování chodníků.

Výstavba chodníků je v souladu s požadavky na využití území.

Městský úřad Třebíč, odbor životního prostředí

Městský úřad jako orgán veřejné správy v oblasti odpadového hospodářství (dále jen „správní orgán odpadového hospodářství“) nemá k uvedené akci námitek. V předložené PD jsou uvedeny odpady, jejichž vznik se předpokládá při realizaci stavby, včetně katalogových čísel, kategorií, odhadovaného množství a navrženého způsobu využití nebo odstranění.

Na nakládání se zeminou z výkopů, která bude použita na zpětný zásyp, se zákon podle § 2 odst. 3 nevztahuje.

Po dokončení stavby stavebník předloží správnímu orgánu odpadového hospodářství doklad o zákonném využití nebo odstranění vzniklých odpadů. Z dokladů musí být patrné, jaký odpad a v jakém množství byl předán oprávněné osobě, identifikační údaje této osoby a datum předání odpadu. Čestné prohlášení není bráno jako doklad prokazující zákonné nakládání s odpady.

Tento souhlas se vydává jako závazné stanovisko podle § 149 odst. 1 správního řádu jako podklad závazný pro výrokovou část povolujícího rozhodnutí příslušného stavebního úřadu, není samostatným rozhodnutím ve správním řízení a nenahrazuje rozhodnutí a stanoviska orgánů státní správy vydávaná podle dalších zvláštních právních předpisů.

Městský úřad Třebíč, odbor životního prostředí, oddělení vodního hospodářství

K žádosti byla doložena projektová dokumentace stavby, která řeší vybudování chodníku v šířce 1,5 m a délce 250 m a obnovu povrchových vrstev stávající silnice. Součástí stavby je odvodnění vzhledem k odstranění silniční příkopy. Dešťové vody z komunikace budou jednostranným příčným spádem svedeny k obrubám a následně do uličních vpustí, které budou napojeny na zatrubnění příkopu. Zatrubnění příkopu je navrženo z potrubí PVC DN 300 a napojeno na stávající systém odvodnění ústící do vodního toku Brtnice.

Dešťové vody budou likvidovány v souladu s ust. § 5 odst. 3 vodního zákona a v souladu s ust. § 20 odst. 5 vyhlášky č. 501/2006 Sb., o obecných požadavcích, na využívání území, ve znění pozdějších předpisů.

Stanoviska sdělili:

- Krajský úřad Kraje Vysočina, odbor majetkový, Žižkova 57, Jihlava – souhlas ze dne 30.4.2018 pod č.j. OM 463/2018, KUJI 33603/2018
- Městský úřad Třebíč, Odbor rozvoje a územního plánování, Oddělení Úřad územního plánování, Karlovo nám. 10455, Třebíč – závazné stanovisko ze dne 27.12.2017 pod zn. ORÚP 79042/17 – SPIS 6/2017/Nev
- Městský úřad Třebíč, odbor životního prostředí, Karlovo nám. 104/55, Třebíč – posouzení PD ze dne 1.2.2018 pod zn. OŽP 1783/18 – SPIS 426/2018/LK-K
- Městský úřad Třebíč, odbor životního prostředí, oddělení vodního hospodářství, Karlovo nám. 104/55, Třebíč – závazné stanovisko ze dne 12.2.2018 pod č.j. OŽP 10845/18 – SPIS OŽP 1865/2018/Nev
- Městský úřad Třebíč, odbor dopravy a komunálních služeb, Karlovo nám. 104/55, Třebíč – vyjádření ze dne 14.5.2018 pod zn. ODKS 23768/18 – SPIS 141/2018/PJ
- Povodí Moravy, s.p., Dřevařská 11, Brno – stanovisko ze dne 15.5.2018 pod zn. PM015324/2018-203/Fi

- Krajské ředitelství Policie Kraje Vysočina, územní odbor Třebíč, Dopravní inspektorát, Bráfova tř. 1247/11, Třebíč – stanovisko ze dne 26.4.2018 pod č.j. KRPIJ-30179-1/ČJ-2018-161006-ROU
- Krajská správa a údržba silnic Vysočiny, p.o. Kosovská 16, Jihlava – stanovisko ze dne 5.3.2018 pod zn. TSO/Mu/001481/2018
- Vodárenská akciová společnost, a.s., divize Třebíč, Kubišova 1172, Třebíč – vyjádření ze dne 8.12.2017 pod č.j. TR/7088/-2017-Ča
- GridServices, s.r.o., Plynárenská 499/1, Brno – stanovisko ze dne 18.12.2017 pod zn. 85001631849
- E.ON Servisní, s.r.o., F.A.Gerstnera 2151/6, České Budějovice – vyjádření ze dne 11.12.2017 pod zn. D8626-16220200
- Česká telekomunikační infrastruktura, a.s., Olšanská 2681/6, Praha – vyjádření ze dne 1.12.2017 pod č.j. 783353/17 a ze dne 15.3.2018 pod zn. POS 783353/17 Pyr.

Stavební úřad zajistil vzájemný soulad předložených závazných stanovisek dotčených orgánů vyžadovaných zvláštními předpisy a zahrnul je do podmínek rozhodnutí.

Stavební úřad rozhodl, jak je uvedeno ve výroku rozhodnutí, za použití ustanovení právních předpisů ve výroku uvedených.

Účastníci řízení - další dotčené osoby:

Ivona Smutná, Jiří Ferda, MUDr. Jiří Píša, Zdeněk Pešek, Oldřich Hons, Dana Honsová, Antonín Vacek, Pavla Hanzalová, Bohumil Vetchý, Aleš Vyskočil, MUDr. Jiřina Fojtů, MUDr. Jana Poláková, Jaroslava Kubátová, Antonín Krutiš, Anna Vetchá, Miroslav Ferda, Marie Pešková, Irena Vacková, Komerční banka, a.s., Vodárenská akciová společnost, a.s., divize Třebíč, GridServices, s.r.o., E.ON Servisní, s.r.o., E.ON Distribuce, a.s., Česká telekomunikační infrastruktura a.s.

Vypořádání s návrhy a námitkami účastníků:

- Účastníci neuplatnili návrhy a námitky.

Vypořádání s vyjádřeními účastníků k podkladům rozhodnutí:

- Účastníci se k podkladům rozhodnutí nevyjádřili.

Poučení účastníků:

Proti tomuto rozhodnutí se lze odvolat do 15 dnů ode dne jeho oznámení k odboru územního plánování a stavebního řádu Krajského úřadu Kraje Vysočina podáním u zdejšího správního orgánu.

Odvolání se podává s potřebným počtem stejnopisů tak, aby jeden stejnopis zůstal správnímu orgánu a aby každý účastník dostal jeden stejnopis. Nepodá-li účastník potřebný počet stejnopisů, vyhotoví je správní orgán na náklady účastníka. Odvoláním lze napadnout výrokovou část rozhodnutí, jednotlivý výrok nebo jeho vedlejší ustanovení. Odvolání jen proti odůvodnění rozhodnutí je nepřipustné.

Stavební úřad po dni nabytí právní moci územního rozhodnutí doručí žadateli stejnopis písemného vyhotovení územního rozhodnutí opatřený doložkou právní moci spolu s ověřenou grafickou přílohou, stejnopis písemného vyhotovení územního rozhodnutí opatřený doložkou právní moci doručí, jde-li o stavby podle § 15 nebo 16 stavebního zákona, také stavebnímu úřadu příslušnému k povolení stavby.

Rozhodnutí má podle § 93 odst. 1 stavebního zákona platnost 2 roky. Podmínky rozhodnutí o umístění stavby platí po dobu trvání stavby či zařízení, nedošlo-li z povahy věci k jejich konzumaci.

Milostná Jitka
referent stavebního úřadu

Poplatek:

Správní poplatek podle zákona č. 634/2004 Sb., o správních poplatcích je osvobozen.

Obdrží:

účastníci (dodejky) + příloha

SI plan, s.r.o., IDDS: vn5ceup

sídlo: Rudíkov č.p. 86, 675 05 Rudíkov zastupující

Městys Opatov, IDDS: fivb24j

sídlo: Opatov č.p. 149, 675 28 Opatov na Moravě

Ivona Smutná, Opatov č.p. 94, 675 28 Opatov na Moravě

Jiří Ferda, Opatov č.p. 144, 675 28 Opatov na Moravě

MUDr. Jiří Píša, Opatov č.p. 7, 675 28 Opatov na Moravě

Zdeněk Pešek, Opatov č.p. 250, 675 28 Opatov na Moravě

Oldřich Hons, Opatov č.p. 256, 675 28 Opatov na Moravě

Dana Honsová, Opatov č.p. 256, 675 28 Opatov na Moravě

Antonín Vacek, Opatov č.p. 307, 675 28 Opatov na Moravě

Pavla Hanzalová, Opatov č.p. 241, 675 28 Opatov na Moravě

Bohumil Vetchý, Opatov č.p. 289, 675 28 Opatov na Moravě

Aleš Vyskočil, Tajovského č.p. 1259/7, Praha 4-Krč, 142 00 Praha 411

MUDr. Jiřina Fojtů, Osiková č.p. 160/4, Strašín, 251 01 Říčany u Prahy

MUDr. Jana Poláková, Mozolky č.p. 1358/45, Žabovřesky, 616 00 Brno 16

Jaroslava Kubátová, Merhautova č.p. 1029/164, Černá Pole, 614 00 Brno 14

Antonín Krutiš, Opatov č.p. 285, 675 28 Opatov na Moravě

Anna Vetchá, Opatov č.p. 289, 675 28 Opatov na Moravě

Miroslav Ferda, Opatov č.p. 144, 675 28 Opatov na Moravě

Marie Pešková, Opatov č.p. 250, 675 28 Opatov na Moravě

Irena Vacková, Opatov č.p. 257, 675 28 Opatov na Moravě

Komerční banka, a.s., IDDS: 4ktes4w

sídlo: Na příkopě č.p. 969/33, 110 00 Praha 1-Staré Město

Vodárenská akciová společnost, a.s., divize Třebíč, IDDS: siygxrm

sídlo: Soběšická č.p. 820/156, Lesná, 638 00 Brno 38

GridServices, s.r.o., IDDS: jnnys6

sídlo: Plynárenská č.p. 499/1, Zábrdovice, 602 00 Brno 2

E.ON Servisní, s.r.o., IDDS: fdbdvmf
sídlo: F. A. Gerstnera č.p. 2151/6, České Budějovice 7, 370 01 České Budějovice 1
E.ON Distribuce, a.s., IDDS: nf5dxbu
sídlo: F. A. Gerstnera č.p. 2151/6, České Budějovice 7, 370 01 České Budějovice 1
Česká telekomunikační infrastruktura a.s., IDDS: qa7425t
sídlo: Olšanská č.p. 2681/6, 130 00 Praha 3-Žižkov
Kraj Vysočina, IDDS: ksab3eu
sídlo: Žižkova č.p. 1882/57, 586 01 Jihlava 1
Krajská správa a údržba silnic Vysočiny, p.o., IDDS: 3qdn8g
sídlo: Hrotopická č.p. 1102, 674 01 Třebíč 1

dotčené správní úřady

Městský úřad Třebíč, odbor životního prostředí, IDDS: 6pub8mc
sídlo: Karlovo nám. č.p. 104/55, Vnitřní Město, 674 01 Třebíč 1
Městský úřad Třebíč, oddělení úřad územního plánování, IDDS: 6pub8mc
sídlo: Karlovo nám. č.p. 104/55, Vnitřní Město, 674 01 Třebíč 1
Městský úřad Třebíč, odbor dopravy a komunálních služeb, IDDS: 6pub8mc
sídlo: Karlovo nám. č.p. 104/55, Vnitřní Město, 674 01 Třebíč 1
Povodí Moravy, s.p., IDDS: m49t8gw
sídlo: Dřevořská č.p. 932/11, Veveří, 602 00 Brno 2
Krajské ředitelství policie kraje Vysočina, územní odbor Třebíč, dopravní inspektorát, IDDS: x9nhptc
sídlo: Bráfova tř. č.p. 1247/11, Horka-Domky, 674 01 Třebíč 1

Úřad městyse Okříšky

stavební úřad

Jihlavská 1, 675 21 Okříšky

SPIS. ZN.: UMOK/SU-2462/2018-M
Č.J.: UMOK/SU-0666/2020-M
VYŘIZUJE: Milostná Jitka
TEL.: 568 839 255, mob. 724 287 784
E-MAIL: milostna@ou.okrisky.cz
DATUM: 6.4.2020

SOUHLAS

Úřad městyse v Okříškách, jako stavební úřad příslušný podle § 13 odst. 1 písm. e) zákona č. 183/2006 Sb., o územním plánování a stavebním řádu (stavební zákon), ve znění pozdějších předpisů (dále jen "stavební zákon"), podle ustanovení § 15 odst. 2 stavebního zákona

s o u h l a s í

s vydáním rozhodnutí o povolení stavby

III/4026 Opatov průtah v km 3,620 - 3,870


chodník podél silnice

na pozemku parc. č. 2067/1, 4545/1, 4550/1, 4629 v katastrálním území Opatov na Moravě, o jejímž umístění rozhodl stavební úřad rozhodnutím o umístění stavby spis.zn. UMOK/SU-2462/2018-M ze dne 31.1.2019, a ověřuje dodržení podmínek stanovených tímto rozhodnutím.

Poučení:

Tento souhlas podle stavebního zákona nenahrazuje rozhodnutí ani opatření jiných správních úřadů, jichž je zapotřebí pro povolení speciální stavby podle zvláštních předpisů.

ÚŘAD MESTYSE OKŘÍŠKY
stavební úřad
Jihlavská 1, 675 21 OKŘÍŠKY


Milostná Jitka
referent stavebního úřadu

Obdrželi:

účastníci (dodejky)

Městys Opatov, IDDS: fivb24j

sídlo: Opatov č.p. 149, 675 28 Opatov na Moravě

Karlovo nám. 104/55, 674 01 Třebíč, adresa pro doručení písemnosti: Masarykovo nám. 116/6, 674 01 Třebíč

VÁŠ DOPIS ZN.:

ZE DNE: 08.01.2018

NAŠE ZN.: OŽP 1783/18 - SPIS 426/2018/LK-K

VYŘÍZUJE: LK, Kou, Va, Ro, Pl, Kp

TELEFON: 568 805 140

E-MAIL: l.koutova@trebic.cz

DATUM: 01.02.2018

SI plan, s.r.o.

Rudíkov 86

675 05 Rudíkov

I. Posouzení k PD „III/4026 Opatov průtah v km 3,582 – 3,860“, k. ú. Opatov na Moravě

1. Ochrana přírody a krajiny

Bez připomínek.

2. Ochrana ZPF

Dle předložených podkladů se předmětná stavba dotkne pozemků, které jsou součástí zemědělského půdního fondu (dle evidence KN), proto podléhá souhlasu k odnětí půdy ze ZPF dle § 9 odst. 6 zákona č. 334/1992 Sb., o ochraně zemědělského půdního fondu ve znění pozdějších předpisů. Žádost o souhlas včetně vyhodnocení dle přílohy č. 5 k vyhlášce č. 13/1994 Sb., kterou se upravují některé podrobnosti ochrany zemědělského půdního fondu, podá žadatel (investor) na pověřeném obecním úřadu – MěÚ Třebíč, odbor ŽP, Masarykovo nám. 116/6, Třebíč.

3. Ochrana PUPFL

Nedotkne se zájmů ochrany PUPFL.

4. Ochrana ovzduší

Předložený záměr nevyžaduje vydání závazného stanoviska z hlediska ochrany ovzduší dle § 11 odst. 3 zákona č. 201/2012 Sb., o ochraně ovzduší.

5. Odpadové hospodářství

Orgán veřejné správy v oblasti odpadového hospodářství na základě předložené dokumentace vydává závazné stanovisko – viz níže.

Tato informace není stanoviskem nebo závazným stanoviskem, vyjádřením nebo povolením ani je nenahrazuje.

II.

Závazné stanovisko dle § 79 odst. 4 zákona č. 185/2001 Sb., o odpadech, v platném znění a dle § 149 odst. 1 zákona č. 500/2004 Sb., správní řád, v platném znění

Městský úřad Třebíč, odbor životního prostředí jako orgán veřejné správy v oblasti odpadového hospodářství dle § 71 písm. k) zákona č. 185/2001 Sb., o odpadech, v platném znění (dále jen „zákon“) a dle § 61 odst. 1 písm. c) zákona č. 128/2000 Sb., o obcích, v platném znění a podle § 11 odst. 1 zákona č. 500/2004 Sb., správní řád, v platném znění (dále jen „správní řád“)

souhlasí

podle § 79 odst. 4 zákona a dle § 149 odst. 1 správního řádu s řízením vedeném podle zákona 183/2006 Sb., o územním plánování a stavebním řádu (stavební zákon), v platném znění z hlediska nakládání s odpady u stavby:

„III/4026 Opatov průtah v km 3,582 – 3,860“, k. ú. Opatov na Moravě, investor KSÚS Vysočiny, příspěvková organizace, Kosovská 1122/16, 586 01 Jihlava.

Úřední hodiny

Po 08:00 – 17:00 hod.

Út 08:00 – 14:00 hod.

St 08:00 – 17:00 hod

Čt 08:00 – 14:00 hod.

Pá 08:00 – 13:00 hod.

Tel.: 568 896 111

epodatelna@trebic.cz , www.trebic.cz

Bankovní spojení: Komerční banka, a. s., Třebíč

Č. ú.: 329-711/0100

IČ: 002 90 629; DIČ: CZ00290629

ID datové schránky: 6pub8mc

Odůvodnění

Dne 08.01.2018 obdržel MěÚ Třebíč, OŽP žádost SI plan, s.r.o., Rudíkov 86, 675 05 Rudíkov, IČ 29351405, kde přílohou je PD s názvem „III/4026 Opatov průtah v km 3,582 – 3,860“, k. ú. Opatov na Moravě, kterou zpracoval Ing. Pavel Ježek, Okružní 900/28, 674 01 Třebíč, IČ 72511168, k datu 11/2017. Městský úřad jako orgán veřejné správy v oblasti odpadového hospodářství (dále jen „správní orgán odpadového hospodářství“) nemá k uvedené akci námitek. V předložené PD jsou uvedeny odpady, jejichž vznik se předpokládá při realizaci stavby, včetně katalogových čísel, kategorií, odhadovaného množství a navrženého způsobu využití nebo odstranění.

Na nakládání se zeminou z výkopů, která bude použita na zpětný zásyp, se zákon podle § 2 odst. 3 nevztahuje.

Po dokončení stavby stavebník předloží správnímu orgánu odpadového hospodářství doklad o zákonném využití nebo odstranění vzniklých odpadů. Z dokladů musí být patrné, jaký odpad a v jakém množství byl předán oprávněné osobě, identifikační údaje této osoby (název, sídlo, IČO oprávněné osoby) a datum předání odpadu. Čestné prohlášení není bráno jako doklad prokazující zákonné nakládání s odpady.

Tento souhlas se vydává jako závazné stanovisko podle § 149 odst. 1 správního řádu jako podklad závazný pro výrokovou část povolujícího rozhodnutí příslušného stavebního úřadu, není samostatným rozhodnutím ve správním řízení a nenahrazuje rozhodnutí a stanoviska orgánů státní správy vydávaná podle dalších zvláštních právních předpisů.

Poučení:

Proti tomuto závaznému stanovisku se nelze samostatně odvolat a opravné prostředky lze proti němu uplatnit pouze v režimu § 149 odst. 5 nebo § 149 odst. 6 správního řádu.

Ing. Pavel Vosátka
vedoucí odboru

Karlovo nám. 104/55, 674 01 Třebíč, adresa pro doručení písemnosti: Masarykovo nám. 116/6, 674 01 Třebíč

SPIS Č.: OŽP 1865/2018/Ver
Č.J.: OŽP 10845/18 – SPIS OŽP 1865/2018/Ver

VYŘIZUJE: Bc. Markéta Věrná
TELEFON: 568 805 238
E-MAIL: m.verna@trebic.cz

DATUM: 12.2.2018

ZÁVAZNÉ STANOVISKO

Městský úřad Třebíč, odbor životního prostředí, jako vodoprávní úřad příslušný podle ustanovení § 104 odst. 2 písm. c) a ustanovení § 106 zákona č. 254/2001 Sb., o vodách a o změně některých zákonů (dále jen "vodní zákon"), ve znění pozdějších předpisů, místně příslušný podle ustanovení § 11 zákona č. 500/2004 Sb., správní řád, ve znění pozdějších předpisů, a dále jako speciální stavební úřad příslušný podle ustanovení § 15 odst. 4 vodního zákona a § 15 odst. 1 zákona č. 183/2006 Sb., o územním plánování a stavebním řádu (stavební zákon), ve znění pozdějších předpisů (dále jen "stavební zákon"), po posouzení žádosti, kterou dne 8.1.2018 podal(a)

Krajská správa a údržba silnic Vysočiny, příspěvková organizace, IČ 00090450, Kosovská č.p. 1122/16, 586 01 Jihlava 1, kterou zastupuje SI plan, s.r.o., Ing. Pavel Ježek, IČ 29351405, Rudíkov č.p. 86, 675 05 Rudíkov

(dále jen "žadatel"), ve věci:

III/4026 Opatov průtah v km 3,582 - 3,860

v y d á v á

podle ustanovení § 104 odst. 9 vodního zákona toto **závazné stanovisko s následujícími podmínkami**, které požadujeme zapracovat do povolení obecného stavebního úřadu:

1. Dešťové vody z komunikace budou jednostranným příčným spádem svedeny k obrubám a následně do uličních vpustí, které budou napojeny na zatrubnění příkopu. Zatrubnění příkopu a jeho následné napojení na systém odvodnění ústící do vodního toku Brtnice je nutné nejprve písemně projednat se správcem vodního toku Brtnice. V případě kladného vyjádření ke stavbě zatrubnění je nutné respektovat případné podmínky či připomínky správce vodního toku Brtnice.
2. Stavebními pracemi a stavbou nesmí dojít ke zhoršení kvality povrchových a podzemních vod a nesmí být narušeny hydrogeologické poměry v daném území.
3. Při realizaci vlastních prací budou použity mechanizační prostředky v řádném technickém stavu a bude dbáno o to, aby nedošlo k úniku látek, které mohou ohrozit jakost podzemních a povrchových vod (§ 39 vodního zákona).
4. Pokud by mělo dojít při výstavbě k dotčení ochranných pásem vodních děl (vodovod, kanalizace, meliorační zařízení, apod.), nebo ke křížení s těmito vodními díly, je nutné prokazatelně písemně projednat se správcem či vlastníky těchto vodních děl.

/2

Úřední hodiny

Po 08:00 – 17:00 hod.
Út 08:00 – 14:00 hod.
St 08:00 – 17:00 hod.
Čt 08:00 – 14:00 hod.
Pá 08:00 – 13:00 hod.

Bankovní spojení:

Komerční banka, a. s., Třebíč
Č. ú.: 19-329711/0100
IČ: 002 90 629
DIČ: CZ00290629

Tel.: 568 896 111

epodatelna@trebic.cz
www.trebic.cz

ID datové schránky: 6pub8mc



O d ů v o d n ě n í

Městský úřad Třebíč, odbor životního prostředí, obdržel dne 1.9.2017 žádost Krajské správy a údržby silnic Vysočiny, příspěvková organizace, IČ 00090450, Kosovská č.p. 1122/16, 586 01 Jihlava 1, v zastoupení SI plan, s.r.o., Ing. Pavel Ježek, IČ 29351405, Rudíkov č.p. 86, 675 05 Rudíkov, o vydání závazného stanoviska k projektové dokumentaci stavby „III/4026 opatov průtah v km 3,620 – 3,870“ na pozemcích parc. č. 4545/1, 4550/, 2067/1, st. 156/2, 151/1, 4487/3, 4487/52, 155/2, 155/1, 2673/1 k.ú. Opatov na Moravě.

K Žádosti byla doložena projektová dokumentace stavby, která řeší vybudování chodníku v šířce 1,5 m a délce 250 m a obnovu povrchových vrstev stávající silnice. Součástí stavby je odvodnění vzhledem k odstranění silniční příkopy. Dešťové vody z komunikace budou jednostranným příčným spádem svedeny k obrubám a následně do uličních vpustí, které budou napojeny na zatrubnění příkopu. Zatrubnění příkopu je navrženo z potrubí PVC DN 300 a bude napojeno na stávající systém odvodnění ústící do vodního toku Brtnice.

Dešťové vody budou likvidovány v souladu s ustanovením § 5 odst. 3 vodního zákona a v souladu s ustanovením § 20 odst. 5 vyhlášky č. 501/2006 Sb., o obecných požadavcích, na využívání území, ve znění pozdějších předpisů.

P o u č e n í

Toto závazné stanovisko není povolením vodoprávního úřadu, není samostatným správním rozhodnutím ve správním řízení a jeho obsah je závazný pro výrokovou část rozhodnutí správního orgánu (ustanovení § 149 odst. 1 zákona č. 500/2004 Sb., správní řád, ve znění pozdějších předpisů). Proti závaznému stanovisku se nelze odvolat. Jeho obsah lze napadnout pouze v rámci odvolání podaného proti rozhodnutí ve věci samé.

Ing. Jana Kristková
vedoucí oddělení vodního hospodářství

Obdrží:

§ 27 odst. 1 správního řádu:
SI plan, s.r.o., IDDS: vn5ceup



MĚSTSKÝ ÚŘAD TŘEBÍČ
odbor životního prostředí
oddělení technické ochrany
životního prostředí a ekologie
krajiny

Karlovo nám. 104/55, 674 01 Třebíč, adresa pro doručení písemnosti: Masarykovo nám. 116/6, 674 01 Třebíč

SPIS Č.: OŽP/390/2019/Chp
Č.J.: OŽP 1833/19 – SPIS OŽP/390/2019/Chp

VYŘIZUJE: Chalupská Radka
TELEFON: 568 896 294
E-MAIL: radka.chalupska@trebic.cz

DATUM: 08.01.2019

ROZHODNUTÍ

Trvalé odnětí zemědělské půdy ze zemědělského půdního fondu pro nezemědělské účely

Městský úřad Třebíč, odbor životního prostředí, jako věcně příslušný orgán podle § 13 odst. 1 písm. a) a § 15 písm. j) zák. č. 334/1992 Sb., o ochraně zemědělského půdního fondu, ve znění pozdějších předpisů (dále jen „zákon“) a místně příslušný podle § 61 odst. 1 písm. c) a § 66 zák. č. 128/2000 Sb., o obcích (obecní zřízení), ve znění pozdějších předpisů vydává rozhodnutí (§ 21 odst. 1 zákona), kterým

I. uděluje žadateli

Krajská správa a údržba silnic Vysočiny, příspěvková organizace, IČ 000 90 450,
se sídlem Kosovská č. p. 1122/16, 586 01 Jihlava 1,
zastoupen: SI plan, s.r.o., IČ 293 51 405, se sídlem Rudíkov č. p. 86, 675 05 Rudíkov
podle § 9 odst. 8 zákona

S O U H L A S

k trvalému odnětí zemědělské půdy ze zemědělského půdního fondu pro nezemědělské účely
pro stavbu "III/4026 Opatov průtah v km 3,582-30860"

na pozemcích v k. ú. Opatov na Moravě:

p. č.	druh pozemku	výměra dle KN v m ² v odpovídající BPEJ	výměra k odnětí v m ²
155/1 v k. ú. Opatov na Moravě	zahrada	72	14
155/2 v k. ú. Opatov na Moravě	zahrada	140	23

Celkem k odnětí 37 m².

/2

Úřední hodiny
Po 08:00 – 17:00 hod.
Út 08:00 – 14:00 hod.
St 08:00 – 17:00 hod.
Čt 08:00 – 14:00 hod.
Pá 08:00 – 13:00 hod.

Bankovní spojení:
Komerční banka, a. s., Třebíč
Č. ú.: 329711/0100
IČ: 002 90 629
DIČ: CZ00290629

Tel.: 568 896 100
epodatelna@trebic.cz
www.trebic.cz
ID datové schránky: 6pub8mc

II.

V zájmu ochrany zemědělského půdního fondu a životního prostředí ukládají se investorovi tato opatření a podmínky:

1. Na základě projektové dokumentace provést viditelné vytýčení hranic trvalého odnětí zemědělské půdy a po celou dobu výstavby ho udržovat ve viditelném stavu.
2. Písemně oznámit zahájení realizace záměru, popřípadě zahájení další etapy záměru, a to nejpozději **15 dnů** před jejím zahájením.
3. V plném rozsahu respektovat připomínky a požadavky orgánu ochrany ZPF, vlastníka pozemků případně jejich nájemců, uživatele pozemků, pokud jsou v souladu s platnými předpisy, zejména se zákonem o ochraně ZPF.
4. Zjistí-li některý orgán státní správy, MěÚ, MZe, případně jiný orgán a organizace nevhodné využití ornice nebo nedostatečné provedení, případné nesplnění dalších opatření a povinností, uložených souhlasem příslušného orgánu ochrany ZPF, zahájí řízení o správním deliktu dle § 20 zákona.
5. Stavba může být provedena pouze v rozsahu, stanoveném tímto souhlasem.
6. Pokud dojde k dotčení pozemků s vloženými investicemi do půdy (meliorační zařízení), investor zajistí opravu na vlastní náklady.
7. Tento souhlas neřeší majetkoprávní otázky a povolení stavby.

III.

1. **Odvody se** za trvale odnímanou zemědělskou půdu pro stavbu "III/4026 Opatov průtah v km 3,582-30860" dle § 11a odst. 1 písm. b) zákona **nestanovují**.
2. **Rozhodnutí o odvodech bude vydáno v samostatném správním řízení po zahájení realizace záměru dle §11 odst. 2 zákona.**

IV.

Tento souhlas pozbývá platnosti, nebude-li realizace záměru zahájena do 3 let od nabytí právní moci tohoto rozhodnutí.

Odůvodnění

Městský úřad Třebíč, odbor životního prostředí dne 07.01.2019 obdržel žádost společnosti Krajská správa a údržba silnic Vysočiny, příspěvková organizace, IČ 000 90 450, se sídlem Kosovská 1122/16, 586 01 Jihlava, v zastoupení společností SI plan, s. r. o., IČ 293 51 405, se sídlem Rudíkov 86, 685 05 Rudíkov o trvalé odnětí zemědělské půdy ze zemědělského půdního fondu pro stavbu "III/4026 Opatov průtah v km 3,582-30860" v k. ú. Opatov na Moravě. Vzhledem k tomu, že se daná lokalita nachází dle platného Územního plánu obce Rudíkov v zastavěném území, stávající plocha dopravní infrastruktury (D) a plocha veřejné zeleně (Zp), věcně a místně příslušný orgán ochrany zemědělského půdního fondu s trvalým odnětím zemědělské půdy ze zemědělského půdního fondu souhlasí.

Souhlas je vydán rozhodnutím, neboť nebude následovat řízení dle zákona č.183/2006 Sb., o územním plánování a stavebním řádu (stavební zákon), v platném znění.

Poučení o odvolání

Proti tomuto rozhodnutí je možno podat odvolání ke Krajskému úřadu Kraje Vysočina podáním učiněným do 15 dnů ode dne oznámení o doručení tohoto rozhodnutí (§ 83 odst. 1 zákona č. 500/2004 Sb., správní řád, v platném znění, dále jen „správní řád“) u Městského úřadu Třebíč, odboru životního prostředí.

Odvolání musí mít náležitosti uvedené v § 82 správního řádu. Odvolání se podává s potřebným počtem stejnopisů tak, aby jeden stejnopis zůstal správnímu orgánu a aby každý účastník dostal jeden stejnopis. Nepodá-li účastník potřebný počet stejnopisů, vyhotoví je správní orgán na náklady účastníka.



Ing. Pavel Vosátka
vedoucí odboru

Doporučeně do vlastních rukou

Sl plan, s.r.o., Ing. Pavel Ježek, Rudíkov č.p. 86, 675 05 Rudíkov



Pomáhat a chránit

KRAJSKÉ ŘEDITELSTVÍ POLICIE KRAJE VYSOČINA

Územní odbor Třebíč
Dopravní inspektorát

Č. j. KRPJ-7194-1/ČJ-2019-161006

Třebíč 17. ledna 2019

Počet stran: 2

SI plan, s.r.o.
RUDÍKOV 86
675 05 RUDÍKOV**Projekt „III/4026 Opatov průtah v km 3,620 - 3,870“ - stanovisko pro stavební řízení**

DI Policie ČR Třebíč po prostudování dokumentace zpracované firmou SI plan, s.r.o., datum: 12/2018, k výše uvedené akci dle ust. § 16 odst. 2 písm. b) zákona č. 13/1997 Sb. o pozemních komunikacích ve znění pozdějších předpisů, vydává:

souhlasné stanovisko pro stavební řízení

za splnění následujících předpokladů:

- napojení na stávající silniční těleso musí být plynulé, nelze skokově měnit šířku komunikace
- minimální šířka chodníku 1,5 m, průchozí výška min. 2,2m, maximální podélný sklon nesmí přesáhnout 8,33% a max. příčný sklon 2% (maximální podélný sklon nemusí být dodržen v úsecích, kde nelze předepsaný sklon dosáhnout za podmínky, že na tyto úseky bude vyřízena výjimka z vyhl. 398/2009 Sb. o bezbariérovém užívání staveb osobami s omezenou schopností orientace a pohybu - **DI PČR Třebíč s vydáním výše uvedené výjimky souhlasí**)
- chodník musí být opatřen vodící linií s maximální délkou přerušení 8 m, v místě ukončení musí být opatřen varovným pásem
- nově vybudované komunikace pro pěší (chodníky) musí mít přímou návaznost stávající komunikační sítě pro chodce
- celá stavba musí být realizována v souladu s vyhl. 398/2009 Sb. o bezbariérovém užívání staveb osobami s omezenou schopností orientace a pohybu

Bráfova třída 1247/11
674 01 TřebíčTel.: 724273075
Fax:
Email: pavel.roudensky@pcr.cz
ID DS: x9nhptc

- připojení jednotlivých sjezdů k nemovitostem je nutné realizovat v souladu s ČSN 736110 změna Z1 obr. 53 nebo 53a

- v rámci realizace stavby nesmí být zřizovány žádné nové připojení ani sjezdy

- práce v blízkosti komunikací při realizaci je nutno koncipovat takovým způsobem, aby byl v co nejmenší míře omezen silniční provoz, v případě omezení silničního provozu pohybem stavebních mechanismů, pracovní činností apod. je nutno zdejšímu DI nejméně 30 dní před plánovanou realizací předložit návrh přechodného dopravního značení

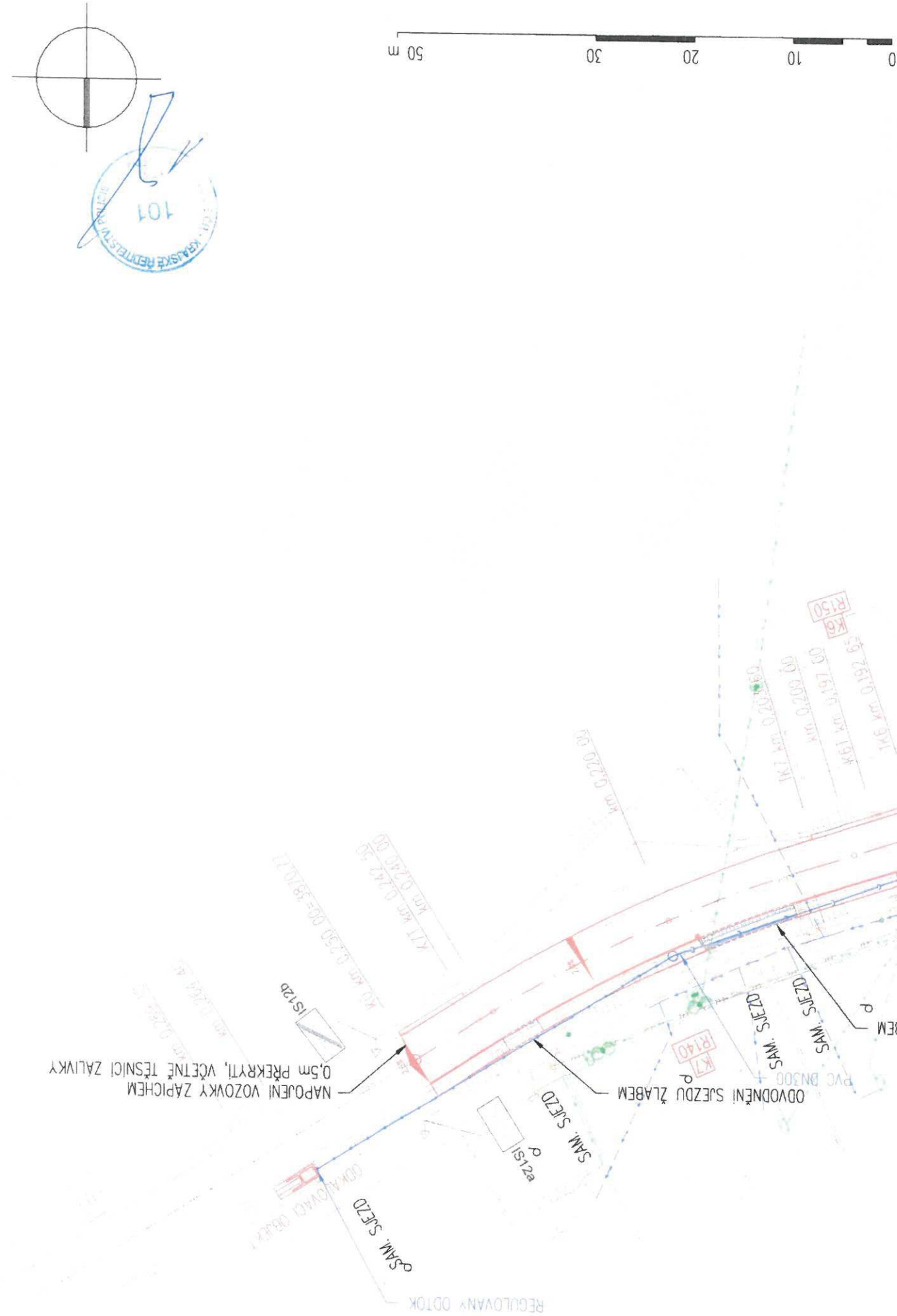

por. Ing. Pavel Roudenský
komisař
974277253



npor. Ivoš Tomek, DiS.
komisař, zástupce vedoucího oddělení
974277251

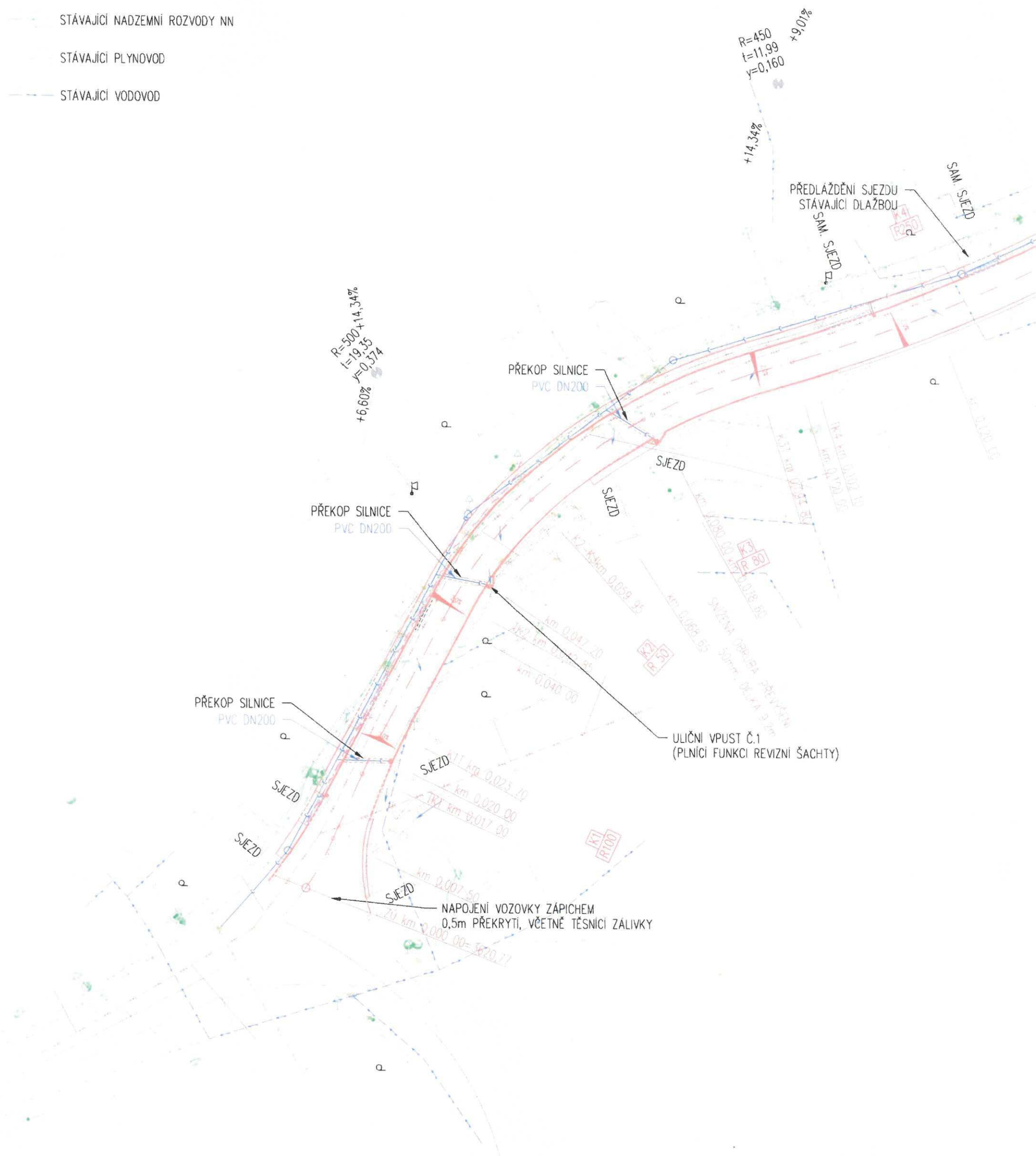
20 
por. Ing. Pavel Roudenský

Ing. Pavel Ježek		Bedřich Kratochvíl	Miroslav Voborný	Ing. Pavel Ježek	Č.PARÉ
VED. PROJEKTU		ZODP. PROJEKTANT	VYPRACOVAL	KONTROLOVAL	
INVESTOR		Krajská správa a údržba silnic Vysočiny, příspěvková organizace, 1122/16, 586 01 Jihlava			
MÍSTO STAVBY		k.ú. Opatov na Moravě			
AKCE		III/4026 OPATOV PRŮTAH V km 3,620-3,870			
STAVBA		KATEGORIE			
STAVEBNÍ ÚPRAVY		OBJEKT			
SPOLEČNÁ ČÁST		STUPĚŇ			
DSP		Č.PRÍLOHY			
D.05		D.05			



LEGENDA

- STÁVAJÍCÍ POLOHOPIS
- STÁVAJÍCÍ SILNICE
- STAVEBNÍ ÚPRAVY
- BEZBARIÉROVÁ ÚPRAVA – KONTRASTNÍ RELIÉFNÍ DLAŽBA
- NÁJEZDOVÁ OBRUBA – PŘEVÝŠENÍ 2 cm
- NOVÝ SYSTÉM ODVODNĚNÍ PVC DN300
- STÁVAJÍCÍ KANALIZACE
- STÁVAJÍCÍ ZEMNÍ VEDENÍ SDĚLOVACÍCH ROZVODŮ
- STÁVAJÍCÍ NADZEMNÍ VEDENÍ SDĚLOVACÍCH ROZVODŮ
- STÁVAJÍCÍ NADZEMNÍ ROZVODY NN
- STÁVAJÍCÍ PLYNOVOD
- STÁVAJÍCÍ VODOVOD



KRAJSKÁ HYGIENICKÁ STANICE

KRAJE VYSOČINA SE SÍDLEM V JIHLAVĚ

Tolstého 1914/15, 568601 Jihlava, tel.: +420 567 564 551, e-mail: podatelna@khsjih.cz, ID: 4uuai3w

V Třebíči dne 01.04.2020

Č.j.: KHSV/06505/2020/TR/HOK/Chro
Sp. značka: S-KHSV/06505/2020
Vyřizuje: Hana Chromá, tel.: 568 858 324, e-mail: hana.chroma@tr.khsjih.cz
Č.j. odesílatele:
Počet listů/příloh: 1/0

Adresát:
KSÚSV, příspěvková organizace
Kosovská 1122/16
586 01 Jihlava

V zastoupení:
SI plan, s.r.o.
Rudíkov 86
675 05 Rudíkov

„Opatov, III/4026, průtah v km 3,6200-03,870“ – projektová dokumentace pro společné územní a stavební řízení - závazné stanovisko orgánu ochrany veřejného zdraví

Krajská hygienická stanice kraje Vysočina se sídlem v Jihlavě jako orgán ochrany veřejného zdraví, který je dotčeným věcně příslušným správním úřadem ve smyslu ustanovení § 82 odst. 2 písm. i) zák. č. 258/2000 Sb., o ochraně veřejného zdraví ve znění pozdějších předpisů (dále jen „zákon o ochraně veřejného zdraví“) a místně příslušným dle § 11 odst. 1 zák. č. 500/2004 Sb., správní řád ve znění pozdějších předpisů (dále jen „správní řád“), vydává ve věci **„Opatov, III/4026, průtah v km 3,6200-03,870“**, v řízení podle § 4 odst. 2 písm. a) zákona č. 183/2006 Sb., stavební zákon ve znění pozdějších předpisů (dále jen „stavební zákon“) toto závazné stanovisko:

S projektovou dokumentací stavby **Opatov, III/4026, průtah v km 3,6200-03,870 „“**, pro společné řízení k umístění a povolování staveb, s odkazem na § 30, § 77 a § 82 odst. 2 písm. t) zákona o ochraně veřejného zdraví, nařízení vlády č. 272/2011 Sb., o ochraně zdraví před nepříznivými účinky hluku a vibrací, ve znění pozdějších předpisů

se souhlasí.

Odůvodnění:

Dne 25.03.2020 byla KHS kraje Vysočina se sídlem v Jihlavě doručena žádost společnosti SI plan, s.r.o., Rudíkov 86, 675 05 Rudíkov, zastupující na základě plné moci investora stavby – KSÚSV, příspěvková organizace, Kosovská 1122/16, 586 01 Jihlava, o vydání závazného stanoviska k projektové dokumentaci pro společné územní a stavební řízení – **„Opatov, III/4026, průtah v km 3,6200-03,870“**, kterou zpracoval zodpovědný projektant Bedřich Kratochvíl, ČKAIT 1400217, v únoru 2020.

Projektová dokumentace řeší opravu silnice a celé její skladby konstrukce na silnici třetí třídy III/4026 mezi obcemi Opatov a Kněžice, o délce cca 250 m a dále chodník podél opravované silnice a související zatrubnění stávající příkopy o délce cca 250 m. Konstrukce vozovky bude provedena z asfaltového betonu, chodníky a sjezdy z betonové dlažby.

Povaha stavebních prací předpokládá práce za plného uzavření silnice v předmětném úseku po dobu 3 měsíců. Tato silnice, dopravní trasa, má nižší intenzitu dopravy a v případě uzavření je snadno a dobře objízdná. Předběžná dopravně inženýrská opatření počítají s jedinou značenou objízdnou trasou, a to Opatov - Heraldice – Kněžice. Délka objížděky je cca 13, 2 km.

Součástí stavby je směrová přeložka stávajícího sdělovacího rozvodu o délce 57,0 m a výšková přeložka stávajícího soukromého vodovodu a délce cca 11,0 m.

Hluk ze stavby je řešen v Souhrnné technické zprávě.

Na stavbě budou používány běžné stavební a technologické postupy za použití běžných stavebních prostředků a strojů v běžné míře. Při stavební činnosti tedy nebude vznikat nepřijatelný hluk a stavební práce budou prováděny výhradně v denní době. Stavebník bude brát zřetel na místní podmínky a případně prováděné hlučné práce budou realizovány tak, aby byl dopad na okolí minimální. Stavební práce budou probíhat v souladu s nařízením vlády č.272/2011 Sb. o ochraně zdraví před nepříznivými účinky hluku a vibrací, ve znění pozdějších předpisů.

Úvaha orgánu ochrany veřejného zdraví:

Stavba nevyvolá významné navýšení intenzity dopravy, nebude napojena nová lokalita, která by významný nárůst dopravy vyvolala. Do území nebude umístěn nový zdroj hluku.

Nepředpokládáme, že by během výstavby došlo k takovému navýšení hluku po objízdné trase, který by podstatně ovlivnil zhoršení hlukové situace v nejbližších chráněných venkovních prostorech staveb.

Vzhledem k době trvání stavby není nutné navrhovat další opatření před hlukem během výstavby.

Po posouzení uvažovaného záměru konstatuje KHS kraje Vysočina, že uvažovaný záměr není v rozporu s požadavky zákona o ochraně veřejného zdraví.

Ing. Karel Smejkal
vedoucí oddělení hygieny obecné a komunální v Jihlavě

Rozdělovník:

SI plan, s.r.o., Rudíkov 86, 675 05 Rudíkov



Hasičský záchranný sbor Kraje Vysočina územní odbor Třebíč

Žďárského 180, Kožichovice, 674 01 Třebíč



HZSJX006RFFH
prvotní identifikátor

ADRESÁT:

Krajská správa a údržba silnic
Vysočiny, p.o.
Kosovská 1122/16
586 01 Jihlava

VYŘIZUJE: Ing. Kamil Šeda
TEL: 950285165 / FAX: 950285148
E-MAIL: kamil.seda@hasici-vysocina.cz

KOŽICHOVICE: 25.03.2020
POČET LISTŮ: 1
PŘÍLOHY: 0
Č.j.: HSJI- 1286-2/TR-2020
EV.Č.: HSJI-137/20-2-PP-2020

Závazné stanovisko dotčeného orgánu na úseku požární ochrany

Název stavby: III/4026 Opatov průtah v km 3,620 - 3,870

Místo stavby: III/4026 Opatov průtah v km 3,620 - 3,870

Stavebník: Krajská správa a údržba silnic Vysočiny, p.o., Kosovská 1122/16, 586 01 Jihlava

Předložená dokumentace: dokumentace k vydání stavebního povolení

Bedřich Kratochvíl, ČKAIT 1400217, datum: 12/2018

Hasičský záchranný sbor Kraje Vysočina (dále jen „HZS Kraje Vysočina“) jako věcně a místně příslušný dotčený orgán na úseku požární ochrany dle ustanovení § 7 odst. 4 zákona č. 320/2015 Sb., o Hasičském záchranném sboru České republiky a o změně některých zákonů (zákon o hasičském záchranném sboru), ve znění zákona č. 183/2017 Sb., a dle ustanovení § 26 odst. 2 písm. b) a ustanovení § 31 odst. 1 písm. b) zákona č. 133/1985 Sb., o požární ochraně, ve znění pozdějších předpisů (dále jen „zákon o požární ochraně“), posoudil v rozsahu níže uvedených podkladů výše uvedenou dokumentaci předloženou dne 25.3.2020 a vydává k ní v souladu s ustanovením § 31 odst. 3 zákona o požární ochraně a dále dle ustanovení § 149 odst. 1 zákona č. 500/2004 Sb., správní řád, ve znění pozdějších předpisů,

SOUHLASNÉ ZÁVAZNÉ STANOVISKO.

Odůvodnění:

HZS Kraje Vysočina vycházel při vydání závazného stanoviska z těchto podkladů:

- Průvodní zpráva, souhrnná technická zpráva, situační výkresy
 - Bedřich Kratochvíl, ČKAIT 1400217, datum: 12/2018

Posouzením předložené dokumentace dle ustanovení § 46 odst. 1 vyhlášky č. 246/2001 Sb., o stanovení podmínek požární bezpečnosti a výkonu státního požárního dozoru (vyhláška o požární prevenci), ve znění vyhlášky č. 221/2014 Sb., v rozsahu výše uvedených podkladů, dospěl HZS Kraje Vysočina k závěru, že výše předložená dokumentace splňuje obsahové náležitosti dle ustanovení § 41 vyhlášky o požární prevenci. Z obsahu posouzeného požárně bezpečnostního řešení vyplývá, že jsou splněny technické podmínky požární ochrany kladené na danou stavbu vyhláškou č. 23/2008 Sb., o technických podmínkách požární ochrany staveb, ve znění vyhlášky č. 268/2011 Sb.

Upozornění:

Případné uzavírky komunikací je nutné písemně nebo telefonicky oznámit 15 dnů před zahájením stavebních prací operačnímu středisku HZS Kraje Vysočina.



plk. Mgr. Pavel Maslák
ředitel územního odboru



SI plan, s.r.o.
Ing. Pavel Ježek
Rudíkov 86
675 05 Rudíkov

VÁŠ DOPIS ZNAČKY/ZE DNE /	NAŠE ZNAČKA PM015324/2018-203/Fi	VYŘIZUJE Ing. Lenka Fikarová +420 541 637 292 fikarova@pmo.cz	MÍSTO/DATUM Brno 15.5.2018
------------------------------	-------------------------------------	--	-------------------------------

III/4026 Opatov průtah v km 3,582 – 3,860

(k.ú. Opatov na Moravě, ORP Jihlava; kraj Vysočina; ČHP 4-16-01)

Charakteristika akce:

Jedná se o DÚR stavby chodníku a obnovy povrchových vrstev stávající silnice III/4026 v městysu Opatov na Moravě v délce cca 250 m, kterou zpracovala firma SI plan, s.r.o., Rudíkov, investorem je Kraj Vysočina. Stavba se nachází na pozemcích silnice a plochách k ní přiléhajících. Vzhledem k odstranění silniční příkopy je součástí stavby také nahrazení odvodnění silnice - dešťové vody budou jednostranným příčným spádem svedeny k obrubám a následně do uličních vpustí, které budou napojeny na nové zatrubnění stávající příkopy odvodňující silnici. Zatrubnění příkopu je navrženo z potrubí PVC DN300 začínající u prvního sjezdu na začátku obce a je napojeno na stávající systém odvodnění ústící do VVT Brtnice. Chodník bude vybudován v souběhu se silnicí na zatrubněné příkopě.

Z hlediska zájmů Povodí Moravy, s.p. jsou dešťové vody svedeny do VVT Brtnice stávajícím odvodňovacím systémem.

Přímým správcem VVT Brtnice je Povodí Moravy, s.p., závod Dyje, provoz Jihlava.

Dotčený vodní útvar: Brtnice od pramene po ústí do toku Jihlava, ID VÚ: DYJ_0880.

I. Vyjádření správce povodí k územnímu a stavebnímu řízení

Na základě ustanovení § 54 odst. 4 zákona č. 254/2001 Sb. o vodách a o změně některých zákonů (vodní zákon) vydává Povodí Moravy, s.p. jako správce povodí k předloženému záměru toto

s t a n o v i s k o:

a) Z hlediska zájmů daných platným Národním plánem povodí Dunaje a Plánem dílčího povodí Dyje (ustanovení § 24 až § 26 vodního zákona) je uvedený záměr možný, protože lze předpokládat, že záměrem nedojde ke zhoršení chemického stavu a ekologického stavu/potenciálu dotčených útvarů povrchových vod a chemického stavu a kvantitativního stavu útvarů podzemních vod, a že nebude znemožněno dosažení jejich dobrého stavu/potenciálu.

Toto hodnocení vychází z posouzení souladu daného záměru s výše uvedenými platnými dokumenty.

Předpokládáme, že uvedený záměr vzhledem ke svému charakteru, velikosti a dopadu nebude mít vliv na stav vodního útvaru.

b) Z hlediska dalších zájmů chráněných zákonem č. 254/2001 Sb., o vodách a o změně některých zákonů, souhlasíme s uvedeným záměrem za podmínky:

Stavbou, resp. zatrubněním příkopy nesmí dojít ke zhoršení stávajících odtokových poměrů v dané lokalitě.

Upozorňujeme:

1. Nakládání se srážkovými (dešťovými) vodami musí být řešeno v souladu s § 5 a 27 zákona č. 254/2001 Sb., o vodách (vodní zákon), v platném znění, konkrétně dle odvětvové technické normy vodního hospodářství „Hospodaření se srážkovými vodami“ (TNV 75 9011)
2. Odpad ze stavby bude likvidován v souladu se zákonem č. 185/2001 Sb.
3. Používané mechanizační prostředky musí být v dobrém technickém stavu a budou dodržována preventivní opatření k zabránění případným úkapům či únikům ropných látek.
4. Stavebník podstupuje riziko možných následků vyplývajících ze stavby v korytech a blízkosti vodních toků a je si plně vědom podmínek vodního zákona a odpovědnosti za způsobené škody při neplnění těchto povinností (§ 52 - povinnosti vlastníků staveb a zařízení v korytech vodního toku nebo sousedících s nimi, § 85- odpovědnost za způsobené škody při neplnění povinností). Povodí Moravy, s.p. nenese odpovědnost za případné škody způsobené průchodem velkých vod při povodňových průtocích nebo chodem ledů.
Veškerá rizika možných povodňových škod nese investor, resp. vlastník stavby.

II. Vyjádření správce vodního toku Brtnice k územnímu a stavebnímu řízení

Jako správce vodního toku (Povodí Moravy, s.p., závod Dyje, provoz Jihlava) s předloženým záměrem souhlasíme za podmínek:

1. Pro minimalizaci přísunu splavenin do toku požadujeme, aby vpusti navržené dešťové kanalizace byly opatřeny lapačem splavenin. Správce dešťové kanalizace bude dodržovat podmínky provozního řádu pro kanalizaci, tj. čištění vpustí min. 2 x ročně a vždy po každé dešťové srážce větší intenzity.
2. Bude prověřena kapacita a technický stav stávající dešťové kanalizace, do něhož bude napojena nová dešťová kanalizace (zatrubněná příkopa) a v případě špatného technického stavu a nedostatečné kapacity musí být navržena oprava stávající kanalizace včetně výustního objektu do VVT Brtnice.
3. Případný zásah do břehového porostu podél vodního toku je nutno odsouhlasit příslušným orgánem ochrany přírody.
4. Přímému správci vodního toku (PM, s.p., závod Jihlava, Mlýnská 37, 586 01 Jihlava, Ing. Aleš Procházka, prochazka@pmo.cz, tel. 567301057) bude v min. týdenním časovém předstihu oznámeno zahájení a ukončení stavebních prací.
5. Stavbou dotčené pozemky budou po ukončení stavebních prací upraveny a bude odklizen veškerý materiál a stavební odpad, který byl v souvislosti se stavbou uložen v blízkosti stavby.

Doba platnosti tohoto stanoviska je 2 roky, nebude-li využito pro vydání platného rozhodnutí nebo opatření vodoprávního nebo jiného správního úřadu.



Ing. Pavel Biza
vedoucí útvaru správy povodí

Povodí Moravy, s.p.
602 00 Brno, Dřevařská 11
IČO: 70890013, DIČ: CZ70890013
-13-

Na vědomí: provoz Jihlava

KRAJSKÁ SPRÁVA A ÚDRŽBA SILNIC VYSOČINY,

příspěvková organizace

JIHLAVA, KOSOVSÁ 16 – PSČ 586 01

Korespondenční adresa:

Hrotovická 1102, 674 82 Třebíč

SI plan, s.r.o.
Bc. Petra Doležalová
Rudíkov 86
RUDÍKOV
675 05

VÁŠ DOPIS ZNAČKY/ ZE DNE
neuvedeno / 27.12.2018

NAŠE ZNAČKA
TSO/Sk/018319/2018

VYŘIZUJE
Petr Skřivánek ml.

TELEFON
568839848
mobil: 723046559
e-mail: skrivanekml.p@ksusv.cz

TŘEBÍČ
22.1.2019

Stanovisko ke stavbě „III/4026 Opatov průtah v km 3,620 – 3,860, včetně chodníku a odvodnění pro stavební povolení

KSÚSV byla předložena dokumentace pro výše uvedenou stavbu ve stupni DSP, investor KSÚSV p.o. Jihlava (silnice III/4026) a Městys Opatov (chodník). Zadavatelem PD je KSÚSV p.o. Jihlava. Předložená dokumentace řeší celoplošnou opravu konstrukčních vrstev silnice III/4026 v km cca 3,620 – 3,860 včetně sjednocení její šířky na 5,50 m, vybudování nového jednostranného chodníku v předmětném úseku vlevo a silničních obrub vpravo v km 0,000 – 0,110, nového odvodnění (zatrubnění stávající příkopy pod plánovaným chodníkem a vybudování 3 dešťových vpustí na protilehlé straně silnice), uložení sdělovacího kabelu do chráničky v délce 39 metrů vlevo a úpravy stávajících sjezdů k nemovitostem.

KSÚSV TSO TR sděluje následující:

1. PD navrhuje jako opravu vozovky kompletní výměnu k-čních vrstev:

○ ACO 11+	40 mm
○ Spojovací postřik	
○ ACL 16+	60 mm
○ Spojovací postřik	
○ ACP 16+	50 mm
○ ŠD fr. 0/32	150 mm
○ ŠD fr. 0/32	150 mm
2. Pro stavbu chodníku na pozemku ve vlastnictví Kraje Vysočina je Městys Opatov povinen sepsat s vlastníkem pozemku Krajem Vysočina **smlouvu o právu provést stavbu** a následně vypořádat majetkoprávní vztahy.
3. Veškerá omezení silničního provozu pro provádění prací na silničních pozemcích (DIO) je nutno odsouhlasit s KSÚSV a Policií ČR DI Třebíč.
4. Stanovení místní úpravy provozu na pozemních komunikacích v rámci stavebních úprav i DIO je nutno požádat příslušný silniční správní úřad.
5. Po ukončení stavby požadujeme vyhotovit geometrický plán a následně provést vzájemné majetkoprávní vypořádání dotčených pozemků mezi vlastníky (Kraj Vysočina, Městys Opatov a ostatní fyzické osoby).
6. Platnost toho stanoviska je 24 měsíců ode dne vydání.

S předloženou PD akce „III/4026 Opatov průtah v km 3,620 – 3,860, včetně chodníku a odvodnění“ vydáváme **souhlas** pro DSP.

S pozdravem

**Krajská správa a údržba
silnic Vysočiny, příspěvková organizace**
Kosovská 1122/16, 586 01 Jihlava
IČO: 00090450
Oddělení TSÚ Třebíč, tel.: 568 839 811
Havlíčkova 1102, 674 02 Třebíč



Ing. Alena Strnadová
Vedoucí oddělení technicko-správního

SI plan, s. r. o.
Ing. Pavel Ježek
Rudíkov 86
675 05 RUDÍKOV

Váš dopis č. j.:
Číslo jednací: TR/1007/2020-Ča
Vyřizuje: Čachotská Helena, Ing.
Tel.: 568899126
Datum: 13. 2. 2020

Kontakt na vedoucího příslušného provozního střediska VAS.

Provoz vodovodu a kanalizace Třebíč venkov
Kubišova 1172, 674 01 Třebíč
Jan Urbánek ml.
Tel.: 568 899 134, e-mail: urbanek@vastr.cz

„III/4026 Opatov průtah v km 3,620 - 3,870“, k. ú. Opatov na Moravě

Investor: KSÚSV, příspěvková organizace, Kosovská 1122, Jihlava

Požádali jste nás o vyjádření k výše uvedené stavbě. Jedná se o projekt rekonstrukce komunikace v obci Opatov, součástí stavby je je směrová přeložka stávajícího sdělovacího rozvodu o délce 57,0 m a výšková přeložka stávajícího soukromého vodovodu a délce cca 11,0 m.

Navrhovanou stavbou dojde k dotčení sítí ve správě VODÁRENSKÉ AKCIOVÉ SPOLEČNOSTI, a. s. divize Třebíč, které jsou chráněny ochranným pásmem dle §23 zákona č. 274/2001 Sb.

Účel vyjádření: ÚZEMNÍ ROZHODNUTÍ A STAVEBNÍ POVOLENÍ

S výše uvedenou stavbou dle předložené dokumentace **SOUHLASÍME** za následujících podmínek:

1. Investor (dodavatel) stavby oznámí termín zahájení zemních prací vedoucímu příslušného provozu minimálně s týdenním předstihem.
2. Před zahájením zemních prací investor zajistí vytýčení vodovodu a kanalizace ve správě VODÁRENSKÉ AKCIOVÉ SPOLEČNOSTI, a.s. divize Třebíč. Vytýčení provede na základě objednávky investora naše organizace, p. Radek Klika - tel. 568 899 167, mobil 603 754 147, e-mail: klika@vastr.cz.
3. Při souběhu a křížení přípojek uličních vpustí a zatrubnění s vodovodem a kanalizací je nutno dodržet minimální odstupové vzdálenosti dle ČSN 736005 – Prostorové uspořádání sítí technického vybavení.
4. Veškeré povrchové znaky vodárenských zařízení (poklapy) musí být po dobu vlastní stavby i po jejím dokončení volně přístupné a na svém původním místě a řádně osazeny do nivelety nově upravené komunikace. Poklapy požadujeme osadit mimo obruby tak, aby zůstaly plně funkční.
5. **Požadujeme přizvání vedoucího provozu ke kontrole osazení vodárenských poklopů a kontrole ovladatelnosti armatur. V případě nedodržení této podmínky nebude vydáno souhlasné stanovisko ke kolaudaci.**
6. Dodavatel prokazatelně seznámí pracovníky, kteří budou provádět práce, s polohou našeho zařízení a nutností dbát nejvyšší opatrnosti při provádění prací v místech dotčení našeho zařízení.

VODÁRENSKÁ AKCIOVÁ SPOLEČNOST, a. s.
Divize Třebíč
Kubišova 1172, 674 11 Třebíč
Bankovní spojení: 1401711/0100
sekretariát: +420 568 899 115, e-mail: sekretariat@vastr.cz

SÍDLO SPOLEČNOSTI:
Soběšická 820/156, Lesná, 638 00 Brno
IČ: 49455842, DIČ: CZ49455842
Společnost je zaregistrována v obchodním rejstříku
vedeném Krajským soudem v Brně, oddíl B, vložka 1181

www.vodarenska.cz

7. Požadujeme dodržet ochranné pásmo vodovodu a kanalizace dle §23 zákona č. 274/2001 Sb. v platném znění. Ochranné pásmo činí u potrubí do DN 500 1,5m od vnějšího líce potrubí na obě strany a nad DN 500 2,5m od vnějšího líce potrubí. V ochranném pásmu se nesmí umísťovat stavby pevně spojené se zemí, vysazovat trvalé porosty nebo provádět jakékoliv činnosti, kterými by byl omezen přístup k vodovodu či kanalizaci v případě jejich opravy.
8. Stavbou nesmí dojít k poškození zařízení v naší správě. V opačném případě bude poškození zařízení v souladu s § 33, odst. g), zákona č. 274/2001 Sb., o vodovodech a kanalizacích, pokutováno.
9. Dodavatel je povinen neprodleně oznámit každé poškození vodovodu a kanalizace vedoucímu příslušného provozu, případně na dispečink provozovatele – tel. 568 899 116. Oprava poškozeného zařízení bude provedena našimi pracovníky na náklady dodavatele stavby po předložení objednávky, případně dodavatelem stavby, a to pouze se souhlasem pracovníka příslušného provozního střediska, který pak bude přizván ke kontrole opraveného zařízení před záhozem!
10. K vydání kolaudačního souhlasu stavby požadujeme doložit souhlasné stanovisko příslušného provozního střediska.

Platnost tohoto vyjádření je 24 měsíců od data vydání.



Ing. Helena Čachotská
technický útvar divize Třebíč

SI plan, s.r.o.
Rudíkov č.p. 86
67505 Rudíkov

naše značka
5002086680

vyřizuje
Martina Pýchová

datum
26.02.2020

Věc:

III/4026 Opatov průtah v km 3,620 - 3,870

K.ú. - p.č.: Opatov na Moravě

Stavebník: Krajská správa a údržba silnic Vysočiny, příspěvková organizace, Kosovská 1122/16, 58601 Jihlava

Účel stanoviska: Povolení stavby - stavební režim (ÚR+SP)

GasNet, s.r.o., jako provozovatel distribuční soustavy (PDS) a technické infrastruktury, zastoupený GridServices, s.r.o., vydává toto stanovisko:

V ZÁJMOVÉM ÚZEMÍ STAVBY SE NACHÁZÍ TATO PLYNÁRENSKÁ ZAŘÍZENÍ A PLYNOVODNÍ PŘÍPOJKY:

- STL plynovody a STL přípojky

Požadujeme respektovat průběh a ochranné pásmo plynárenského zařízení.

Pro realizaci stavby stanovujeme tyto podmínky:

- K plynovému zařízení umístit těleso komunikace a chodníku v souladu s ČSN 73 6005.
- Dopravní značení musí být umístěno od stávajícího plynárenského zařízení a plynovodních přípojek (dále jen PZ) v minimální vzdálenosti 1 m.
- Při vysazování stromů a okrasných dřevin požadujeme dodržet od stávajícího PZ vzdálenost minimálně 2 m na obě strany.
- Po odtěžení stávající konstrukce komunikace bude podstatně sníženo krytí stávajícího PZ. Proto je vyloučeno použití těžké mechanizace (zejména válců s trny, zemních fréz atd.) přímo nad potrubím. Při provádění prací je třeba věnovat zvýšenou pozornost a opatrnost u míst s odbočkami, kde navrtávací odbočkový T-kus vyčnívá nad vlastní porubí a mohlo by dojít k jeho odtržení. Dále je třeba ověřit polohu přípojek, které jsou nad vlastním potrubím PZ a navíc zpravidla uloženy kolmo na plynovod (tím i komunikaci).

Nové uliční vpusti musí být umístěny v minimální vzdálenosti 0,5 m od obrysu stávajícího PZ.

Křížení a souběh inž. sítí s plynovodním zařízením musí být v souladu s ČSN 73 60 05, tab. 1 a 2.

Pokud realizace stavby vyvolá výškovou nebo směrovou úpravu trasy plynárenského zařízení, bude toto posuzováno jako přeložka. Náklady budou hrazeny investorem stavby.

Toto stanovisko se netýká žádných úprav plynárenského zařízení v dané lokalitě. Nutno řešit samostatně (<http://www.gasnet.cz/cs/kontakt-ni-system/>).

Současně si vyhrajujeme upřesnění nebo rozšíření našich podmínek při zjištění situace na místě.

V rozsahu této stavby souhlasíme s povolením stavby dle zákona 183/2006 Sb. ve znění pozdějších předpisů. Tento souhlas platí pro územní řízení, řízení o územním souhlasu, veřejnoprávní smlouvy pro umístění stavby, zjednodušené územní řízení, ohlášení, stavební řízení, společné územní a stavební řízení, veřejnoprávní smlouvu o provedení stavby nebo oznámení stavebního záměru s certifikátem autorizovaného inspektora.

V zájmovém území se mohou nacházet plynárenská zařízení jiných vlastníků či správců, případně i dlouhodobě nefunkční/neprovozovaná plynárenská zařízení bez dostupných informací o jejich poloze a vlastnictví.

Plynárenské zařízení a plynovodní přípojky jsou dle ust. § 2925 zákona č. 89/2012 Sb., občanského zákoníku, provozovány jako zařízení zvlášť nebezpečné a z tohoto důvodu jsou chráněny ochranným pásmem dle zákona

GridServices, s.r.o.

Plynárenská 499/1
Zábřovice

602 00 Brno

T +420532221111

F +420545578571

E info@gridservices.cz

I www.gridservices.cz

IC: 27935311

DIČ: CZ27935311

Zapsán do obchodního rejstříku:

Krajský soud v Brně

oddíl C, vložka 57165

26.07.2007

Bankovní spojení:
Československá obchodní banka,
a.s.

Číslo účtu: 17837923

Kód banky: 0300

č.458/2000 Sb. ve znění pozdějších předpisů.

Nedodržení podmínek uvedených v tomto stanovisku zakládá odpovědnost stavebníka za vzniklé škody.

Rozsah ochranného pásma je stanoven v zákoně 458/2000 Sb. ve znění pozdějších předpisů.

Při realizaci uvedené stavby budou dodrženy podmínky pro provádění stavební činnosti:

- 1) Za stavební činnosti se pro účely tohoto stanoviska považují všechny činnosti prováděné v ochranném pásmu plynárenského zařízení a plynovodních přípojek (tzn. i bezvýkopové technologie a terénní úpravy) a činnosti mimo ochranné pásmo, pokud by takové činnosti mohly ohrozit bezpečnost a spolehlivost plynárenského zařízení a plynovodních přípojek (např. trhací práce, sesuvy půdy, vibrace, apod.).
- 2) Stavební činnosti je možné realizovat pouze při dodržení podmínek stanovených v tomto stanovisku. Nebudou-li tyto podmínky dodrženy, budou stavební činnosti, považovány dle § 68 zákona č.458/2000 Sb. ve znění pozdějších předpisů za činnost bez našeho předchozího souhlasu. Při každé změně projektu nebo stavby (zejména trasy navrhovaných inženýrských sítí) je nutné požádat o nové stanovisko k této změně.
- 3) Před zahájením stavební činnosti bude provedeno vytyčení trasy a přesné určení uložení plynárenského zařízení a plynovodních přípojek. Vytyčení trasy provede příslušná provozní oblast (formulář a kontakt naleznete na www.gridservices.cz nebo NONSTOP zákaznická linka 800 11 33 55). Při žádosti uvede žadatel naši značku (číslo jednací) uvedenou v úvodu tohoto stanoviska. O provedeném vytyčení trasy bude sepsán protokol. Přesné určení uložení plynárenského zařízení a plynovodních přípojek je povinen provést stavebník na svůj náklad. Bez vytyčení trasy a přesného určení uložení plynárenského zařízení a plynovodních přípojek stavebníkem nesmí být vlastní stavební činnosti zahájeny. Vytyčení plynárenského zařízení a plynovodních přípojek považujeme za zahájení stavební činnosti.
- 4) Bude dodržena mj. ČSN 73 6005, TPG 702 04, zákon č.458/2000 Sb. ve znění pozdějších předpisů, případně další předpisy související s uvedenou stavbou.
- 5) Pracovníci provádějící stavební činnosti budou prokazatelně seznámeni s polohou plynárenského zařízení a plynovodních přípojek, rozsahem ochranného pásma a těmito podmínkami.
- 6) Při provádění stavební činnosti, vč. přesného určení uložení plynárenského zařízení je stavebník povinen učinit taková opatření, aby nedošlo k poškození plynárenského zařízení a plynovodních přípojek nebo ovlivnění jejich bezpečnosti a spolehlivosti provozu. Nebude použito nevhodného nářadí, zemina bude těžena pouze ručně bez použití pneumatických, elektrických, bateriových a motorových nářadí.
- 7) Odkryté plynárenské zařízení a plynovodní přípojky budou v průběhu nebo při přerušení stavební činnosti řádně zabezpečeny proti jejich poškození.
- 8) V případě použití bezvýkopových technologií (např. protlaku) bude před zahájením stavební činnosti provedeno úplné obnazení plynárenského zařízení a plynovodních přípojek v místě křížení na náklady stavebníka. V případě, že nebude tato podmínka dodržena, nesmí být použita bezvýkopová technologie.
- 9) Stavebník je povinen neprodleně oznámit každé i sebemenší poškození plynárenského zařízení nebo plynovodních přípojek (vč. izolace, signalizačního vodiče, výstražné fólie atd.) na telefon 1239.
- 10) Před provedením zásypu výkopu bude provedena kontrola dodržení podmínek stanovených pro stavební činnosti, kontrola plynárenského zařízení a plynovodních přípojek. Kontrolu provede příslušná provozní oblast (formulář a kontakt naleznete na www.gridservices.cz nebo NONSTOP zákaznická linka 800 11 33 55). Při žádosti uvede žadatel naši značku (číslo jednací) uvedenou v úvodu tohoto stanoviska. Povinnost kontroly se vztahuje i na plynárenské zařízení, které nebylo odhaleno. O provedené kontrole bude sepsán protokol. Bez provedené kontroly nesmí být plynárenské zařízení a plynovodní přípojky zasypány. V případě, že nebudou dodrženy výše uvedené podmínky, je stavebník povinen na základě výzvy provozovatele plynárenského zařízení a plynovodních přípojek, nebo jeho zástupce doložit průkaznou dokumentaci o nepoškození plynárenského zařízení a plynovodních přípojek během výstavby nebo provést na své náklady kontrolní sondy v místě styku stavby s plynárenským zařízením a plynovodními přípojkami.
- 11) Plynárenské zařízení a plynovodní přípojky budou před zásypem výkopu řádně podsypány a obsypány těžkým pískem, bude provedeno zhutnění a bude osazena výstražná fólie žluté barvy, vše v souladu s ČSN EN 12007-1-4, TPG 702 01, TPG 702 04.
- 12) Neprodleně po skončení stavební činnosti budou řádně osazeny všechny poklopy a nadzemní prvky plynárenského zařízení a plynovodních přípojek.

13) Poklopy uzávěrů a ostatních armatur na plynárenském zařízení a plynovodních přípojkách, vč. hlavních uzávěrů plynu (HUP) na odběrném plynovém zařízení udržovat stále přístupné a funkční po celou dobu trvání stavební činnosti.

14) Případné zřizování staveniště, skladování materiálů, stavebních strojů apod. bude realizováno mimo ochranné pásmo plynárenského zařízení a plynovodních přípojek (není-li ve stanovisku uvedeno jinak).

15) Bude zachována hloubka uložení plynárenského zařízení a plynovodních přípojek (není-li ve stanovisku uvedeno jinak).

16) Při použití nákladních vozidel, stavebních strojů a mechanismů zabezpečit případný přejezd přes plynárenské zařízení a plynovodní přípojky uložení panelů v místě přejezdu plynárenského zařízení.

Platí pouze pro území vyznačené v příloze tohoto stanoviska a to 24 měsíců ode dne jeho vydání.

V případě dotčení pozemku v majetku společnosti GasNet, s.r.o. je třeba dále projednat smluvní vztah k tomuto pozemku. Kontakt na projednání naleznete na adrese www.gasnet.cz/cs/kontaktni-system/, činnost "Smluvní vztahy - pozemky a budovy plynárenských zařízení", případně na NONSTOP zákaznické lince 800 11 33 55.

Za správnost a úplnost dokumentace předložené s žádostí včetně jejího souladu s platnými předpisy plně zodpovídá její zpracovatel. Stanovisko nenahrazuje případná další stanoviska k jiným částem stavby.

V případě další korespondence nebo jednání (např. změna stavby) uvádějte naši značku - 5002086680 a datum tohoto stanoviska. Kontakty jsou k dispozici na www.gridservices.cz nebo NONSTOP zákaznická linka 800 11 33 55.



GasNet, s.r.o.
zastoupená společností GridServices, s.r.o., IČ 279 35 311
Martina Pýchová
Technik externích požadavků-Morava
Oddělení zpracování ext.požadavků-Morava
+420532228294
martina.pychova@gasnet.cz

Přílohy: Orientační zakres plynárenského zařízení, Detailní zakres plynárenského zařízení, Ověřená příloha žadatele



E.ON Distribuce, a.s., F. A. Gerstnera 2151/6, 370 01 České Budějovice

SI plan, s.r.o.
Petra Doležalová
Rudíkov 86
67505 Rudíkov

E.ON Distribuce, a.s.

Poskytování informací k sítím
F. A. Gerstnera 2151/6
370 01 České Budějovice
www.eon-distribuce.cz

Dana Hudečková
T +420-545144438
dana.hudeckova@eon.cz

Naše značka
D8626-16295625

České Budějovice, 10.01.2019

**Vyjádření o existenci zařízení distribuční soustavy (elektrická síť)
ve vlastnictví E.ON Distribuce, a.s. a udělení souhlasu se stavbou
a činností v ochranném pásmu**

Investor stavby: Krajská správa a údržba silnic Vysočiny,
příspěvková organizace
Název stavby: III/4026 Opatov průtah v km 3,620-3,870
Místo stavby: KÚ Opatov na Moravě (711471), žadatelem
vyznačené zájmové území

Toto vyjádření slouží pro informaci o stávajícím elektrickém zařízení
distribuční soustavy vlastněném a provozovaném společností E.ON
Distribuce, a.s. a je vyjádřením pro územní a stavební řízení.

V zájmovém území výše uvedené stavby se nachází:

Podzemní vedení NN
Nadzemní vedení NN

Udělujeme souhlas se stavbou a činností v ochranném pásmu zařízení
distribuční soustavy ve smyslu § 46 odst. 11 zákona č. 458/2000 Sb., o
podmínkách podnikání a výkonu státní správy v energetických odvětvích,
v platném znění, při splnění následujících podmínek.

Při provádění zemních nebo jiných prací, které mohou ohrozit předmětné
distribuční a sdělovací zařízení, jste povinni dle zákona č. 309/2006 Sb.,
a nařízení vlády č. 591/2006 Sb., učinit veškerá opatření, aby nedošlo
ke škodám na výše uvedeném zařízení, na majetku nebo na zdraví osob
elektrickým proudem, zejména tím, že zajistíte:

1. V ochranných pásmech (dále jen OP) zařízení distribuční soustavy
budou při realizaci uděleného souhlasu dodrženy podmínky dle § 46

Sídlo společnosti:
F.A. Gerstnera 2151/6
České Budějovice 7
370 01 České Budějovice
Společnost je zapsána
v Obchodním rejstříku
vedeném Krajským soudem
v Českých Budějovicích,
oddíl B., vložka 1772
IČ: 280 85 400
DIČ: CZ28085400

odst. 8 zákona č. 458/2000 Sb., v platném znění, kde se konstatuje, že v OP těchto zařízení je zakázáno pod písmeny:

- c) provádět činnosti, které by mohly ohrozit spolehlivost a bezpečnost provozu těchto zařízení nebo ohrozit život, zdraví či majetek osob
- d) provádět činnosti, které by znemožňovaly nebo podstatně znesnadňovaly přístup k těmto zařízením.

2. Zakreslení trasy nadzemního i podzemního vedení vyskytujícího se v zájmovém území do všech vyhotovení prováděcí dokumentace a jeho vyznačení dobře viditelným způsobem přímo v terénu. Jedná se zejména o místa křížení či souběhu trasy vedení s trasou pohybu mechanizace, s trasou vedení výkopů a podobně tak, aby pracující na staveništi byli o hranicích OP trvale informováni.
3. Objednání přesného vytýčení distribuční sítě (trasy kabelu) v terénu a to nejméně 14 dnů před zahájením prací v blízkosti podzemního kabelového vedení. V případě, že nebude možné trasu kabelu bezpečně určit pomocí vytyčovacího zařízení, je investor zemních prací povinen pro jednoznačné stanovení jeho polohy provést na určených místech a v nezbytném rozsahu ruční odkrytí kabelu podle pokynů zaměstnanců E.ON Distribuce, a.s. (dále jen ECD).
Vytýčení kabelů VN, NN zajistí Tomáš Chytka, tel.: 54514-4459, email: tomas.chytka@eon.cz.
4. Provádění zemních prací v OP kabelového vedení výhradně klasickým ručním náradím bez použití jakýchkoli mechanismů s nejvyšší opatrností, nebude-li provozovatelem zařízení stanoveno jinak.
5. Vhodné zabezpečení obnaženého kabelu (podložení, vyvěšení, ...) tak, aby nedošlo k jeho poškození poruchou nebo nepovolanou osobou. Označení výstražnými tabulkami bude provedeno podle pokynů pracovníka ECD. Další podmínky pro zabezpečení našeho zařízení si vyhrazujeme při vytýčení nebo po jeho odkrytí.
6. Vyřešení způsobu provedení souběhů a křížení výše zmíněné akce s distribučním zařízením bude odpovídat příslušným ČSN normám.
7. Přizvání zástupce ECD ke kontrole křížovatek a souběhů před záhozem výkopu. O kontrole bude proveden zápis do montážního nebo stavebního deníku. Při nedodržení této podmínky, budou poruchy vzniklé na zařízení odstraňovány na náklady investora stavby.
8. Po dokončení musí stavba z pohledu ochrany před provozními a poruchovými vlivy distribuční soustavy odpovídat příslušným normám, zejména PNE 33 3301, PNE 33 3302, PNE 34 1050, ČSN EN 50 341-1, PNE 33 0000-1, ČSN EN 50 522, ČSN EN 61 936-1.

9. Po dokončení stavby připomínáme, že v OP distribučního zařízení je dále zakázáno:
 - a) zřizovat bez souhlasu vlastníka těchto zařízení stavby či umisťovat konstrukce a jiná podobná zařízení, jakož i uskladňovat hořlavé a výbušné látky
 - b) provádět bez souhlasu jeho vlastníka zemní práce
 - c) u nadzemního vedení nechávat růst porosty nad výšku 3 m
 - d) u podzemního vedení vysazovat trvalé porosty a přejíždět vedení mechanizmy o celkové hmotnosti nad 6t.
10. Veškerá stavební činnost v OP distribučního a sdělovacího zařízení bude před jejím zahájením konzultována s příslušným správcem zařízení (kontakty na správce zařízení jsou uvedeny v závěru tohoto vyjádření), který stanoví bezpečnostní opatření pro práce v OP příslušného rozvodného zařízení dle platné ČSN EN 50 110-1.
11. Veškeré práce s mechanizací, jejichž části se za provozu mohou přiblížit k vodičům v OP nadzemního vedení VN a výkopové práce v OP podzemního vedení VN, je nutno provádět za beznapětového stavu vedení a vypnutí požadujeme objednat nejméně 25 kalendářních dnů předem. Práce s mechanizací v OP vedení VVN je nutno provádět za beznapětového stavu vedení a vypnutí požadujeme objednat nejpozději do 10. dne předchozího měsíce.
12. Uhrazení veškerých nákladů na práce vyvolané stavbou (hradí investor stavby), není-li písemnou dohodou stanoveno jinak.
13. Neporušení stability podpěrných bodů nadzemního vedení a nenarušení podzemní uzemňovací soustavy.
14. Ohlášení jakéhokoli poškození distribučního a sdělovacího zařízení na telefonním čísle Poruchové služby **800 22 55 77**.

Kontakty správců zařízení:

VN+NN

Regionální správa, Ing. Iveta
Wehrenbergová, tel.: 56860-4454,
email: iveta.wehrenbergova@eon.cz

Vyjádření má platnost do 21.12.2020.

Upozorňujeme Vás na možnou polohovou odchylku vedení v přiložené situaci s informativním zákresem sítí

Do přiložené a námi orazítované situace jsme **informativně** zakreslili:

- zeleně plně podzemní vedení NN
- zeleně čárkovaně nadzemní vedení NN

Při vytýčení trasy zařízení i ke kontrole před záhozem a ke všem dalším souvisejícím jednáním předložte, prosím, toto vyjádření.

V případě nedodržení vzdáleností a podmínek dle norem a platných právních předpisů, nesouhlasíme po ukončení stavby s její kolaudací.

Vyjádření nenahrazuje a neuvádí připojovací podmínky. V případě, že požadujete připojení nového odběrného místa, můžete podat žádost elektronicky na www.eon-distribuce.cz.

S přátelským pozdravem

E.ON Distribuce, a.s.


Příloha: Orazítkovaná situace s informativním zákresem sítí

Následující oddíl se vyplňuje v případě žádosti o udělení souhlasu se zjednodušeným územním řízením nebo s uzavřením veřejnoprávní smlouvy

Udělení souhlasu (pro platnost udělení souhlasu je nutný podpis a razítko oprávněného pracovníka ECD)

Souhlasíme – Nesouhlasíme se zjednodušeným územním řízením

Souhlasíme – Nesouhlasíme s uzavřením veřejnoprávní smlouvy

E.ON Distribuce, a.s.

E.ON Servisní, s.r.o.
F. A. Gerstnera 2151/6
370 01 České Budějovice
IČ: 25186213, DIČ: CZ25186213

059

**VOYJÁDŘENÍ O EXISTENCI SÍŤE ELEKTRONICKÝCH KOMUNIKACÍ
společnosti CETIN a.s.**

(„Vyjádření“)

**A VŠEOBECNÉ PODMÍNKY OCHRANY SÍŤE ELEKTRONICKÝCH KOMUNIKACÍ
společnosti CETIN a.s.**

(„Všeobecné podmínky ochrany SEK“)

toto Vyjádření a Všeobecné podmínky ochrany SEK je vydané dle ustanovení § 101 zákona č. 127/2005 Sb., o elektronických komunikacích a o změně některých souvisejících zákonů, v platném znění („Zákon o elektronických komunikacích“), a dle ustanovení § 161 zákona č. 183/2006 Sb., o územním plánování a stavebním řádu, v platném znění („Stavební zákon“), a dle příslušných ustanovení zákona č. 89/2012 Sb., občanského zákoníku, v platném znění („Občanský zákoník“)

Číslo jednací: 541665/20

Číslo žádosti: 0120 697 740 („Žádost“)

Název akce („Stavba“)	III/4026 Opatov průtah v km 3,620 - 3,870	
Důvod vydání Vyjádření („Důvod vyjádření“)	Stavební řízení	
Žadatel	SI plan, s.r.o.	
Stavebník	Krajská správa a údržba silnic Vysočiny, příspěvková organiz., Kosovská 1122/16, Jihlava, 58601	
Zájmové území	Okres	Třebíč
	Obec	Opatov
	Kat. území / č. parcely	Opatov na Moravě
Platnost Vyjádření	9. 3. 2022 („Den konce platnosti Vyjádření“)	

Žadatel Žádostí určil a vyznačil Zájmové území, jakož i určil Důvod Vyjádření.

Na základě určení a vyznačení Zájmového území Žadatelem a na základě určení Důvodu Vyjádření vydává společnost CETIN a.s. následující Vyjádření:

Dojde ke střetu se sítí elektronických komunikací (dále jen „SEK“) společnosti CETIN a.s.

- (I) Na Žadatelem určeném a vyznačeném Zájmovém území se vyskytuje SEK společnosti CETIN a.s.;
- (II) Společnost CETIN a.s. za podmínky splnění bodu (III) tohoto Vyjádření souhlasí, aby Stavebník a/nebo Žadatel, je-li Stavebníkem v Zájmovém území vyznačeném v Žádosti, provedl Stavbu a/nebo činnosti povolené příslušným správním rozhodnutím vydaným dle Stavebního zákona;
- (III) Stavebník a/nebo Žadatel, je-li Stavebníkem, je povinen
 - (i) dodržet tyto níže uvedené podmínky, které byly stanovené POS, tak jak je tento označen ve Všeobecných podmínkách ochrany SEK

Číslo jednací: 541665/20

Číslo žádosti: 0120 697 740

- Stavba je podmíněna překládkou PVSEK. Jedná se o vymístění kabelové trasy z rozšířené komunikace do zeleného pásu či chodníku. Pro stavebníka je výhodné, aby trasa přeložky SEK byla součástí územního rozhodnutí stavby, která ji vyvolala. Na vedení SEK umístěné na nemovitosti se vztahuje § 104, případně § 147 zákona č.127/2005 Sb., o elektronických komunikacích. Náklady spojené s vynucenou překládkou na úrovni stávajícího technického řešení a zřízením nového věcného břemene SEK hradí ten, kdo překládku vyvolal. Přeložení trasy SEK zajistí její vlastník, společnost CETIN, a. s. Překládka bude provedena dle projektové dokumentace odsouhlasené provozovatelem sítě CETIN, a.s. Realizace je podmíněna uzavřením smlouvy o provedení vynucené překládky, nejpozději před vydáním stavebního povolení nebo jiného rozhodnutí. Bližší informace ke smlouvě (např. vyhotovení cenového a technického návrhu překládky apod.) podá pan Petr Bílek, mob. 606 758 332, e-m: petr.bilek@cetin.cz
- Všechna křížení pod trasou PVSEK. Dodržet ČSN 73 6005. Ve vzdálenosti blíže než 1 m nepoužívat mechanizaci. Nutná kontrola před záhozem (mob. 602 428 844). Až po provedení kontroly a pořízení zápisu je možné výkop zahrnout. Stavebník písemně oznámí na místně příslušné pracoviště Střediska ochrany sítě Brno termín zahájení prací.
- V místech nových vjezdů a parkovacích stání uložte kabelové vedení do chrániček. Založte rezervní chráničku PE 110 mm. Chráničky uložte tak, aby přesahovaly alespoň 0,5m za okraj zpevněné pojezdové plochy.
- V místech spojek a odbočení kabelové trasy nezřizujte souvislé pojezdové plochy.
- Nad kabelovou trasou neukládejte podélně obrubníky, ani jejich betonový základ.
- Zpevněné povrchy nad kabelovou trasou proveďte tak, aby povrch nad kabelovou trasou byl rozebratelný; a
- (ii) řídit se Všeobecnými podmínkami ochrany SEK, které jsou nedílnou součástí Vyjádření;
- (IV) Pro případ, že bude nezbytné přeložení SEK, zajistí vždy takové přeložení SEK její vlastník, společnost CETIN a.s. Stavebník, který vyvolal překládku SEK je dle ustanovení § 104 odst. 17 Zákona o elektronických komunikacích povinen uhradit společnosti CETIN a.s. veškeré náklady na nezbytné úpravy dotčeného úseku SEK, a to na úrovni stávajícího technického řešení;

- (V) Pro účely přeložení SEK dle bodu (IV) tohoto Vyjádření je Stavebník povinen uzavřít se společností CETIN a.s. Smlouvu o realizaci překládky SEK.

Vyjádření je platné pouze pro Zájmové území určené a vyznačené Žadatelem, jakož i pro Důvod Vyjádření stanovený a určený Žadatelem v Žádosti.

Vyjádření pozbývá platnosti i) v Den konce platnosti Vyjádření, ii) změnou rozsahu Zájmového území či změnou Důvodu Vyjádření uvedeného v Žádosti a/nebo iii) jakýmkoliv porušením kterékoliv povinnosti stanovené Všeobecnými podmínkami ochrany SEK, to vše v závislosti na tom, která ze skutečností rozhodná pro pozbytí platnosti Vyjádření nastane nejdříve.

Společnost CETIN a.s. vydáním tohoto Vyjádření poskytla Žadateli pro Žadatelem určené a vyznačené Zájmové území veškeré informace o SEK dostupné společnosti CETIN a.s. ke dni podání Žádosti.

Ze strany společnosti CETIN a.s. může v některých případech docházet ke zpracování Vašich osobních údajů. Ke zpracování Vašich osobních údajů dochází vždy v souladu s platnými právními předpisy. Konkrétní zásady a podmínky zpracování osobních údajů společností CETIN a.s. jsou dostupné na stránce <https://www.cetin.cz/zasady-ochrany-osobnich-udaju>.

V případě dotazů k Vyjádření kontaktujte prosím asistenční linku 238 461 111.

Přílohami Vyjádření jsou:

- *Všeobecné podmínky ochrany SEK*
- *Informace k vytýčení SEK ve vlastnictví společnosti CETIN a.s.*
- *Situační výkres (obsahuje Zájmové území určené a vyznačené Žadatelem a výřezy účelové mapy SEK)*



Číslo jednací: 541665/20

Číslo žádosti: 0120 697 740

Vyjádření vydala společnost **CETIN a.s.** dne: 9. 3. 2020.

A handwritten signature in blue ink, appearing to read "Zoubek".

CETIN a.s.
Českomoravská 2510/19, Libeň
190 00 Praha 9
DIČ: CZ04084063

102

VŠEOBECNÉ PODMÍNKY OCHRANY SÍTĚ ELEKTRONICKÝCH KOMUNIKACÍ společnosti CETIN a.s.**1. PLATNOST VŠEOBECNÝCH PODMÍNEK**

- i) Tyto Všeobecné i podmínky ochrany sítě elektronických komunikací (dále jen „VPOSEK“) tvoří součást Vyjádření (jak je tento pojem definován níže v článku 2 VPOSEK).
- ii) V případě rozporu mezi Vyjádřením a těmito VPOSEK mají přednost ustanovení Vyjádření, pokud není těmito VPOSEK stanoveno jinak.

3. PLATNOST A ÚČINNOST VPOSEK

Tyto VPOSEK jsou platné a účinné dnem odeslání Vyjádření na i) adresu elektronické pošty Stavebníka a/nebo Žadatele uvedenou v Žádosti nebo ii) adresu pro doručení prostřednictvím poštovní přepravy uvedenou Stavebníkem a/nebo Žadatelem v Žádosti.

4. OBECNÁ PRÁVA A POVINNOSTI STAVEBNÍKA A/NEBO ŽADATELE**2. DEFINICE**

Níže uvedené termíny, jsou-li použity v těchto VPOSEK a uvozeny velkým písmenem, mají následující význam:

„**CETIN**“ znamená CETIN a.s. se sídlem Českomoravská 2510/19, Libeň, 190 00 Praha 9, IČO: 04084063, zapsaná v obchodním rejstříku vedeném Městským soudem v Praze pod spz. B 20623;

„**Den**“ je kalendářní den;

„**Kabelovod**“ podzemní zařízení sestávající se z tělesa Kabelovodu a kabelových komor, sloužící k zatahování kabelů a ochranných trubek;

„**Občanský zákoník**“ znamená zákon č. 89/2012 Sb., občanský zákoník, ve znění pozdějších předpisů;

„**POS**“ je zaměstnanec společnosti CETIN, pověřený ochranou sítě, Eva Pyroutková, tel.: 602 428 844, e-mail: eva.pyroutkova@cetin.cz;

„**Pracovní den**“ znamená Den, který není v České republice dnem pracovního klidu nebo státem uznaným svátkem;

„**Příslušné požadavky**“ znamená jakýkoli a každý příslušný právní předpis, vč. technických norem, nebo normativní právní akt veřejné správy či samosprávy, nebo jakékoli rozhodnutí, povolení, souhlas nebo licenci, včetně podmínek, které s ním souvisí;

„**Překládka**“ je stavba spočívající ve změně trasy vedení SEK ve vlastnictví CETIN nebo přemístění zařízení SEK ve vlastnictví CETIN; Stavebník, který Překládku vyvolal, je dle ustanovení § 104 odst. 17 Zákona o elektronických komunikacích povinen uhradit společnosti CETIN veškeré náklady na nezbytné úpravy dotčeného úseku SEK, a to na úrovni stávajícího technického řešení;

„**SEK**“ je síť elektronických komunikací ve vlastnictví CETIN;

„**Stavba**“ je stavba a/nebo činnost ve vztahu, k níž bylo vydáno Vyjádření, a je prováděna Stavebníkem a/nebo Žadatelem v souladu s Příslušnými požadavky, povolená příslušným správním rozhodnutím vydaným dle Stavebního zákona;

„**Stavebník**“ je osoba takto označená ve Vyjádření;

„**Stavební zákon**“ je zákon č. 183/2006 Sb., o územním plánování a stavebním řádu;

„**Vyjádření**“ je vyjádření o existenci sítě elektronických komunikací vydané společností CETIN dne 9. 3. 2020 pod č.j. 541665/20;

„**Zájmové území**“ je území označené Žadatelem a/nebo Stavebníkem v Žádosti;

„**Situační výkres**“ je výkres, který je přílohou Vyjádření a obsahuje Zájmové území určené a vyznačené Žadatelem v Žádosti a výřezy účelové mapy SEK;

„**Zákon o elektronických komunikacích**“ je zákon č. 127/2005 Sb., o elektronických komunikacích a o změně některých souvisejících zákonů, ve znění pozdějších předpisů;

„**Žadatel**“ je osoba takto označená ve Vyjádření.

„**Žádost**“ je žádost, kterou Žadatel a/nebo Stavebník požádal CETIN o vydání Vyjádření.

- (i) Stavebník, Žadatel je výslovně srozuměn s tím, že SEK je veřejně prospěšným zařízením, byla zřízena ve veřejném zájmu a je chráněna Příslušnými požadavky.
- (ii) SEK je chráněna ochranným pásmem, jehož rozsah je stanoven (a) ustanovením § 102 Zákona o elektronických komunikacích a/nebo (b) právními předpisy účinnými před Zákonom o elektronických komunikacích, není-li Příslušnými požadavky stanoveno jinak.
- (iii) Stavebník, Žadatel nebo jím pověřená třetí osoba, je povinen při provádění Stavby nebo jiných prací, při odstraňování havárií a projektování staveb, řídit se Příslušnými požadavky, správnou praxí v oboru stavebnictví a technologickými postupy a je povinen učinit veškerá nezbytná opatření vyžadovaná Příslušnými požadavky k ochraně SEK před poškozením. Povinnosti dle tohoto odstavce má Stavebník rovněž ve vztahu k SEK, které se nachází mimo Zájmové území.
- (iv) Při zjištění jakéhokoli rozporu mezi údaji v Situačním výkresu, který je přílohou Vyjádření a skutečným stavem, je Stavebník a/nebo Žadatel povinen bez zbytečného odkladu, nejpozději Den následující po zjištění takové skutečnosti, zjištěný rozpor oznámit POS.
- (v) Stavebník, Žadatel nebo jím pověřená třetí osoba, je povinen každé poškození či krádež SEK bezodkladně, nejpozději Den následující po zjištění takové skutečnosti, oznámit takovou skutečnost dohledovému centru společnosti CETIN na telefonní číslo +420 238 464 190.
- (vi) Bude-li Stavebník, Žadatel nebo jím pověřená třetí osoba na společnosti CETIN požadovat, aby se jako účastník správního řízení, pro jehož účely bylo toto Vyjádření vydáno, vzdala práva na odvolání proti rozhodnutí vydanému ve správním řízení, je oprávněn kontaktovat POS.

5. POVINNOSTI STAVEBNÍKA PŘI PŘÍPRAVĚ STAVBY

- (i) Při projektování Stavby je Stavebník povinen zajistit, aby projektová dokumentace Stavby (i) zohledňovala veškeré požadavky na ochranu SEK vyplývající z Příslušných požadavků, zejména ze Zákona o elektronických komunikacích a Stavebního zákona, (ii) respektovala správnou praxi v oboru stavebnictví a technologické postupy a (iii) umožňovala, aby i po provedení a umístění Stavby dle takové projektové dokumentace byla společnost CETIN, jako vlastník SEK schopna bez jakýchkoli omezení a překážek provozovat SEK, provádět údržbu a opravy SEK.
- (ii) Nebude-li možné projektovou dokumentaci zajistit některý, byť i jeden z požadavků dle předchozího odstavce (i) a/nebo umístění Stavby by mohlo způsobit, že nebude naplněn některý, byť i jeden z požadavků dle předchozího odstavce (i), vyvolá Stavebník Překládku.
- (iii) Při projektování Stavby, která se nachází nebo je u ní zamýšleno, že se bude nacházet v ochranném pásmu radiových tras společnosti CETIN a překračuje výšku 15 m nad zemským povrchem, a to včetně dočasných objektů zařízení staveniště (jeřáby, konstrukce, atd.) je Stavebník povinen písemně kontaktovat POS za účelem získání konkrétního stanoviska a podmínek k ochraně radiových tras společnosti CETIN a pro určení, zda Stavba vyvolá Překládku. Ochranné pásmo radiových tras v šíři 50m je zakresleno do situačního výkresu, který je součástí tohoto Vyjádření.

VŠEOBECNÉ PODMÍNKY OCHRANY SÍTĚ ELEKTRONICKÝCH KOMUNIKACÍ společnosti CETIN a.s.

- (iv) Pokud se v Zájmovém území nachází podzemní silové vedení (NN) ve vlastnictví společnosti CETIN, je Stavebník povinen ve vztahu k projektové dokumentaci zajistit totéž, co je uvedeno pod písm (i) tohoto článku 5, přičemž platí, že Stavebník vyvolá Překládku v případech uvedených pod písm (ii) tohoto článku 5.
- (v) Stavebník je povinen při projektování Stavby, která je stavbou (a) zařízení silových elektrických sítí (VN, VVN a ZVVN) a/nebo (b) trakčních vedení, provést výpočet či posouzení rušivých vlivů na SEK, zpracovat ochranná opatření, to vše dle a v souladu s Příslušnými požadavky. Stavebník je povinen nejpozději třicet (30) Dnů před podáním žádosti o vydání příslušného správního rozhodnutí k umístění Stavby dle Stavebního zákona předat POS výpočet či posouzení rušivých vlivů na SEK a zpracovaná ochranná opatření.
- (vi) Je-li Stavba v souběhu s Kabelovodem, nebo Kabelovod kříží, je Stavebník povinen nejpozději ke Dni, ke kterému započne se zpracováním projektové dokumentace ke Stávbě, oznámit POS a projednat s POS (a) veškeré případy, kdy trajektorie podvrtní a protlaků budou vedeny ve vzdálenosti menší, než je 1,5 m od Kabelovodu a (b) jakékoliv výkopové práce, které budou nebo by mohly být vedeny v úrovni či pod úrovní Kabelovodu nebo kabelové komory.
- (vii) Je-li Stavba umístěna nebo má být umístěna v blízkosti Kabelovodu, ve vzdálenosti menší, než jsou 2 m nebo kříží-li Stavba Kabelovod ve vzdálenosti menší, než je 0,5 m nad nebo kdekoliv pod Kabelovodem, je Stavebník povinen předložit POS k posouzení zakreslení Stavby v příčných řezech, přičemž do příčného řezu je Stavebník rovněž povinen zakreslit profil kabelové komory.

6. POVINNOSTI STAVEBNÍKA PŘI PROVÁDĚNÍ STAVBY

- (i) Stavebník je před započítím jakýchkoliv zemních prací ve vztahu ke Stávbě povinen vyznačit trasu SEK na terénu dle Příslušných požadavků a dle Stavebního zákona. S vyznačenou trasou SEK je Stavebník povinen seznámit všechny osoby, které budou anebo by mohly zemní práce ve vztahu ke Stávbě provádět. V případě porušení této povinnosti bude Stavebník odpovědný společnosti CETIN za náklady a škody, které porušením této povinnosti společnosti CETIN vzniknou a je povinen je společnosti CETIN uhradit.
- (ii) Pět (5) Pracovních dní před započítím jakýchkoliv prací ve vztahu ke Stávbě je Stavebník povinen oznámit společnosti CETIN, že zahájí práce či činnosti ve vztahu ke Stávbě. Písemné oznámení dle předchozí věty zašle Stavebník na adresu elektronické pošty POS a bude obsahovat minimálně číslo jednací Vyjádření a kontaktní údaje Stavebníka.
- (iii) Stavebník je povinen zabezpečit a zajistit SEK proti mechanickému poškození, a to zpravidla dočasným umístěním silničních betonových panelů nad kabelovou trasou SEK. Do doby, než je zajištěna a zabezpečena ochrana SEK proti mechanickému poškození, není Stavebník oprávněn přejíždět vozidly nebo stavební mechanizací kabelovou trasu SEK. Při přepravě vysokých nákladů nebo při projíždění stroji, vozidly či mechanizací pod nadzemním vedením SEK je Stavebník povinen prověřit, zda výška nadzemního vedení SEK je dostatečná a umožňuje spolehlivý a bezpečný způsob přepravy nákladu či průjezdu strojů, vozidel či mechanizace.
- (iv) Při provádění zemních prací v blízkosti SEK je Stavebník povinen postupovat tak, aby nedošlo ke změně hloubky uložení nebo prostorového uspořádání SEK. V místech, kde SEK vystupuje ze země do budovy, rozváděče, na sloup apod. je Stavebník povinen vykonávat zemní práce se zvýšenou mírou opatrnosti, výkopové práce v blízkosti sloupů nadzemního vedení SEK je Stavebník povinen provádět v takové vzdálenosti od sloupu nadzemního vedení SEK,

kteřá je dostatečná k tomu, aby nedošlo nebo nemohlo dojít k narušení stability sloupu nadzemního vedení SEK. Stavebník je povinen zajistit, aby jakoukoliv jeho činností nedošlo bez souhlasu a vědomí společnosti CETIN (a) ke změně nivelety terénu, a/nebo (b) k výsadbě trvalých porostů, a/nebo (c) ke změně rozsahu a změně konstrukce zpevněných ploch. Pokud došlo k odkrytí SEK, je Stavebník povinen SEK po celou dobu odkrytí náležitě zabezpečit proti prověšení, poškození a odcizení.

- (v) Zjistí-li Stavebník kdykoliv během provádění prací ve vztahu ke Stávbě jakýkoliv rozpor mezi údaji v projektové dokumentaci a skutečností, je povinen bezodkladně přerušit práce a oznámit zjištěný rozpor na adresu elektronické pošty POS. Stavebník není oprávněn pokračovat v pracích ve vztahu ke Stávbě do doby, než získá písemný souhlas POS s pokračováním prací.
- (vi) Stavebník není bez předchozího písemného souhlasu společnosti CETIN oprávněn manipulovat s krytými kabelovými komorami, jakkoliv zakrývat vstupy do kabelových komor, a to ani dočasně, vstupovat do kabelových komor, jakkoliv manipulovat s případně odkrytými prvky SEK či s jakýmkoliv jiným zařízením se SEK souvisejícím. Rovněž bez předchozího písemného souhlasu společnosti CETIN není Stavebník oprávněn umístit nad trasou Kabelovodu jakoukoliv jinou síť technické infrastruktury v podélném směru.
- (vii) Byla-li v souladu s Vyjádřením a těmito VPOSEK odkryta SEK je Stavebník povinen tři (3) Pracovní dny před zakrytím SEK písemně oznámit POS zakrytí SEK a vyzvat ho ke kontrole před zakrytím. Oznámení Stavebníka dle předchozí věty musí obsahovat minimálně předpokládaný Den zakrytí, číslo jednací Vyjádření a kontaktní údaje Stavebníka. Stavebník není oprávněn provést zakrytí do doby, než získá písemný souhlas POS se zakrytím.

7. ROZHODNÉ PRÁVO

Vyjádření a VPOSEK se řídí českým právem, zejména Občanským zákoníkem, Zákonem o elektronických komunikacích a Stavebním zákonem. Veškeré spory z Vyjádření či VPOSEK vyplývající budou s konečnou platností řešeny u příslušného soudu České republiky.

8. PÍSEMNÝ STYK

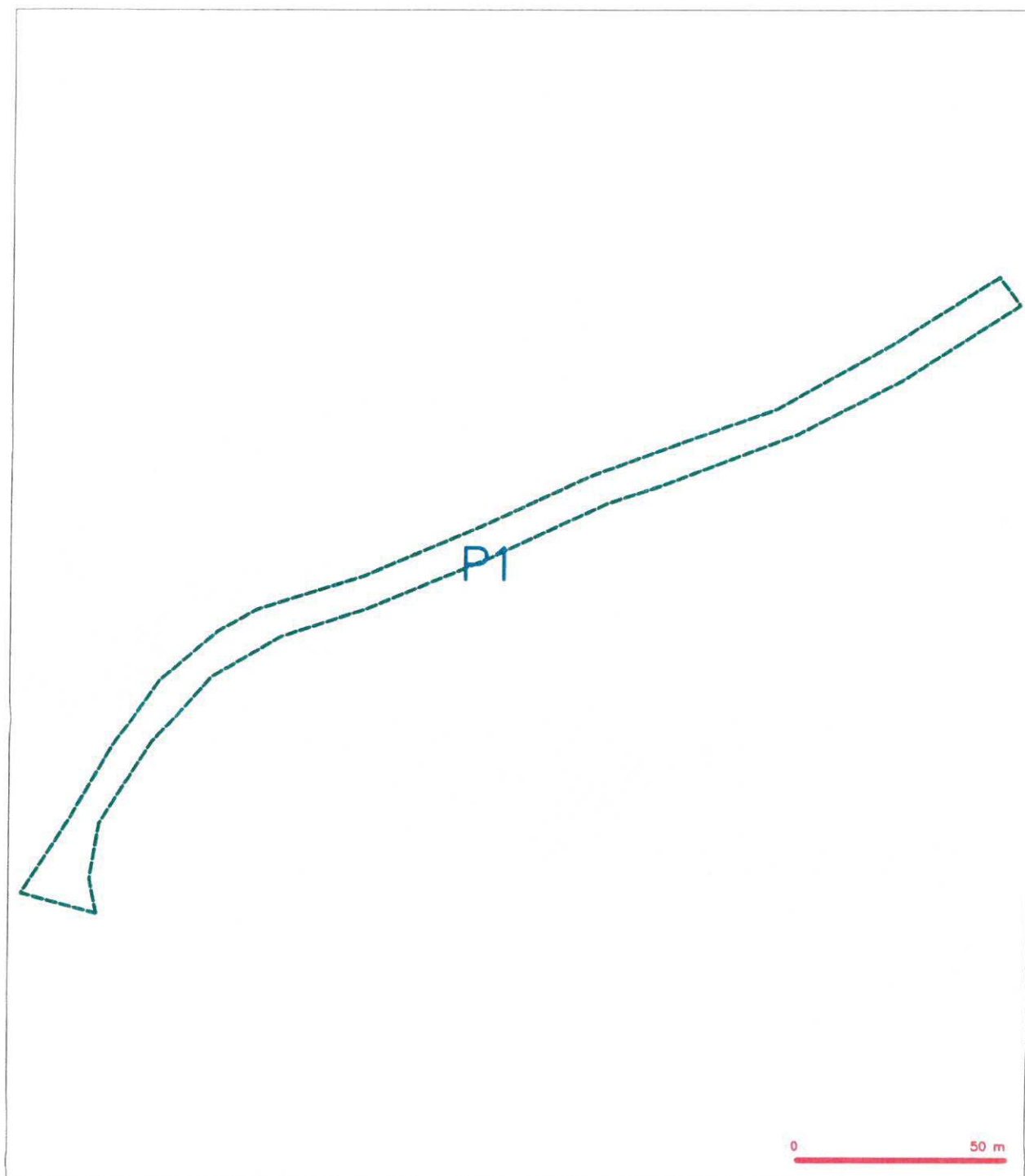
Písemným stykem či pojmem „písemně“ se pro účely Vyjádření a VPOSEK rozumí předání zpráv jedním z těchto způsobů:

- v listinné podobě;
- e-mailovou zprávou se zaručeným elektronickým podpisem dle zák. č. 227/2000 Sb., o elektronickém podpisu a o změně některých dalších zákonů (zákon o elektronickém podpisu), ve znění pozdějších předpisů;

9. ZÁVĚREČNÁ USTANOVENÍ

- (i) Stavebník, Žadatel nebo jím pověřená třetí osoba je počínaje Dnem převzetí Vyjádření povinen užít informace a data uvedená ve Vyjádření pouze a výhradně k účelu, pro který mu byla tato poskytnuta. Stavebník, Žadatel nebo jím pověřená třetí osoba není oprávněn informace a data rozmnožovat, rozšiřovat, pronajímat, půjčovat či jinak umožnit jejich užívání třetí osobou bez předchozího písemného souhlasu společnosti CETIN.
- (ii) Pro případ porušení kterékoliv z povinností Stavebníka, Žadatele nebo jím pověřené třetí osoby, založené Vyjádřením /nebo těmito VPOSEK je Stavebník, Žadatel či jím pověřená třetí osoba odpovědný za veškeré náklady a škody, které společnosti CETIN vzniknou porušením povinností Stavebníka, Žadatele nebo jím pověřené třetí osoby.

SITUAČNÍ VÝKRES - ZÁJMOVÉ ÚZEMÍ

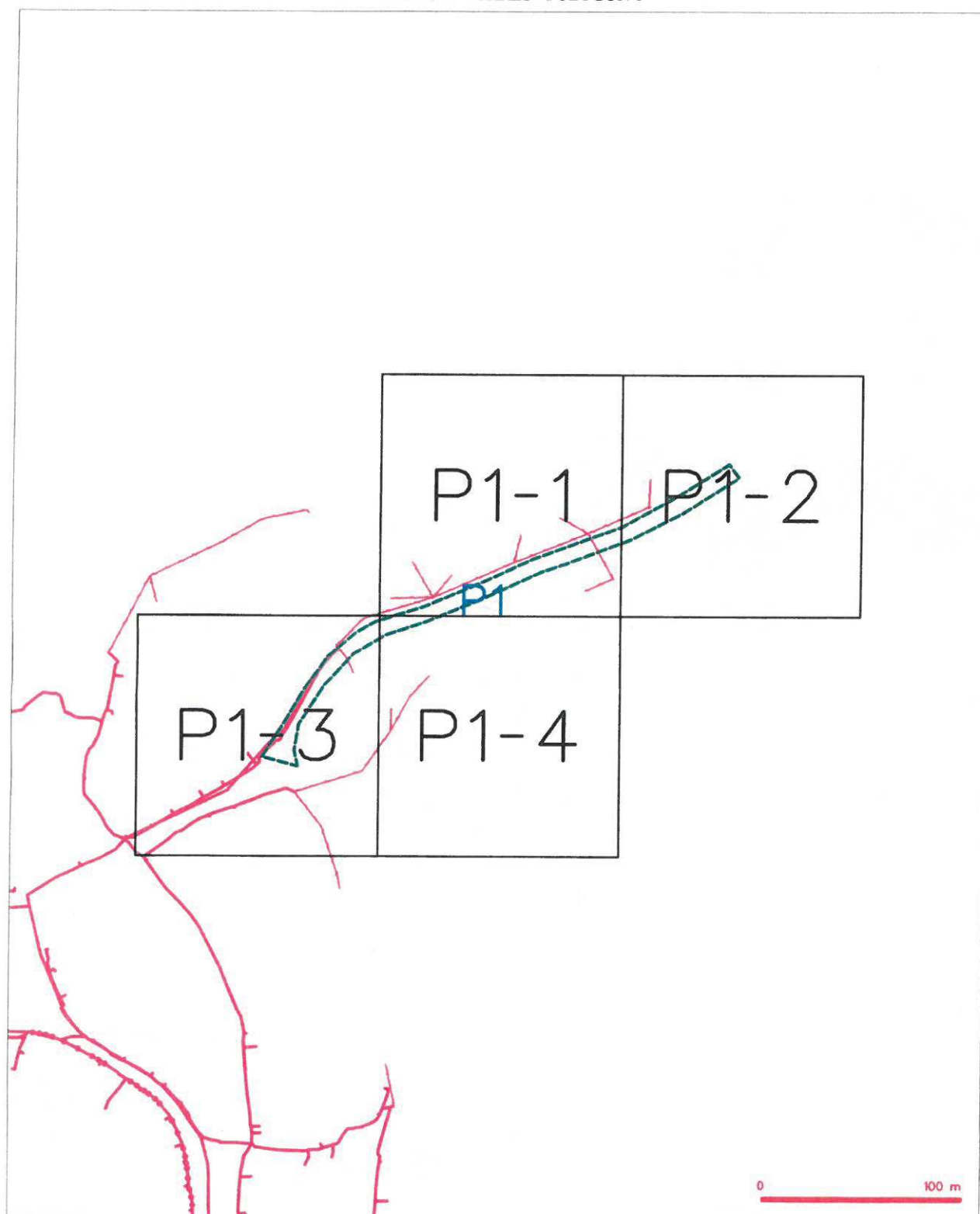


LEGENDA

----- *Notice d'admission item à exister*

Kauf
CETIN a.s.
Českomoravská 2510/19, Libeň
190 00 Praha 9
DIČ CZ704084063
102

SITUAČNÍ VÝKRES - POLYGON 1



LEGENDA

- | | | | |
|--|---|--|---|
| | hranice režimového území s rozptýlením | | navrhovaný průběh aplického kabelu, NPEV trasy
nebo průběh aplického a meteoletického kabelu |
| | NV přípojná území s NV přípojnou CE/TA | | rozdělní síť, ochranné pásmo rozdělní síť |
| | rozvodní průběh meteoletického kabelu | | navrhovaná síť |
| | záměrný průběh aplického kabelu, NPEV trasy
nebo souřadí aplického a meteoletického kabelu | | naprogramované síť |
| | navrhovaný průběh meteoletického kabelu | | podzemní síť ovl. |
| | navrhovaná síť ovl. | | síť s NV |

SITUAČNÍ VÝKRES - POLYGON 1, list kladu P1-1

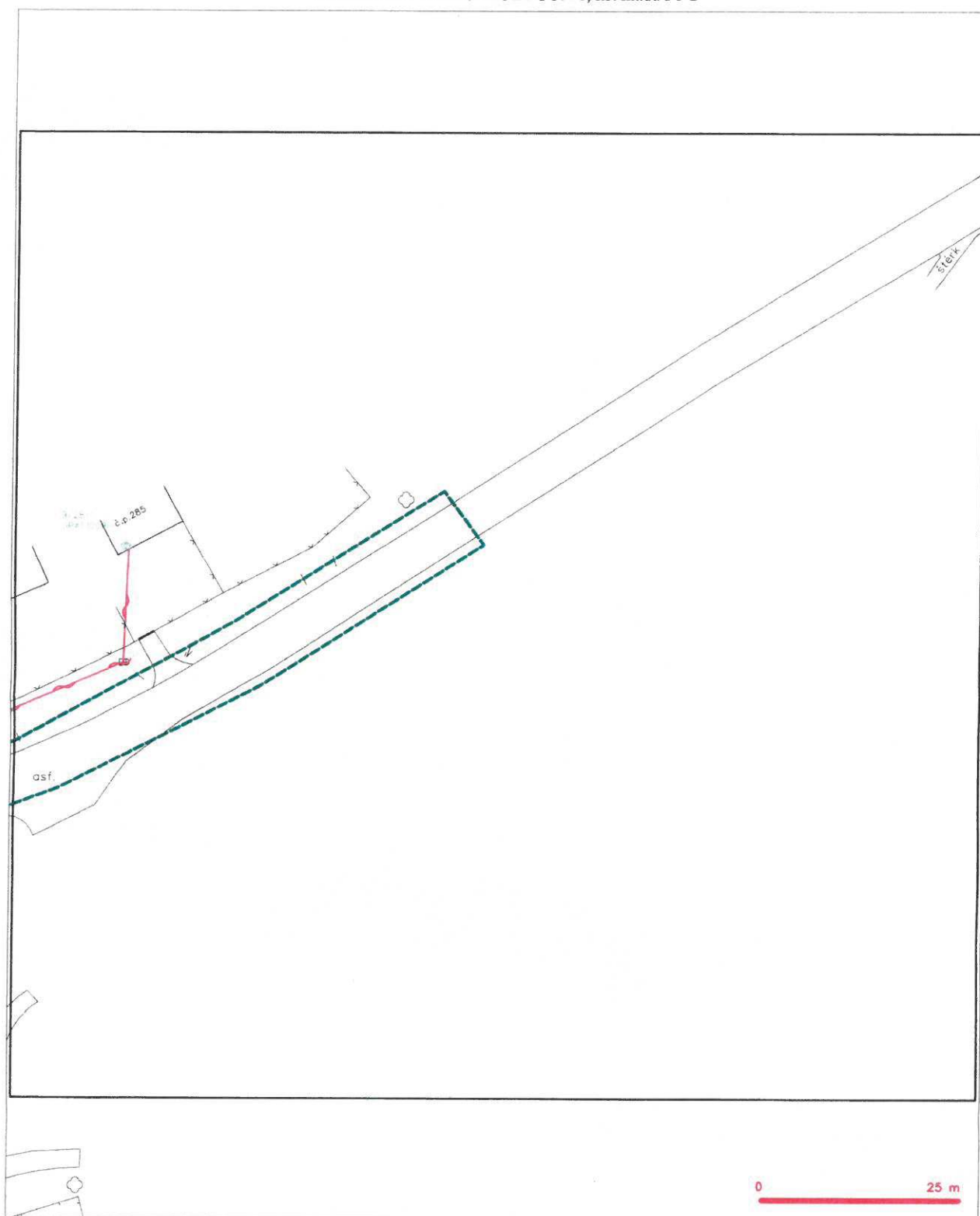


LEGENDA

- hranice příslušného území a vyznačení
- M. příslušná, území a M. příslušná CETIN
- zastřešený průběh metalického kabelu
- zastřešený průběh optického kabelu, HDP tržby, nebo kabelů optického a metalického kabelu
- nezastřešený průběh metalického kabelu
- rozvodna sítě 10kV

- nezastřešený průběh optického kabelu, HDP tržby, nebo kabelů optického a metalického kabelu
- rozvodna sítě, ochranné pásmo rozvodu sítě
- rozvodna sítě
- napájecí stanice sítě
- podzemní sítě 10kV
- kolektor, kanalizační

SITUAČNÍ VÝKRES - POLYGON 1, list kladu P1-2



LEGENDA

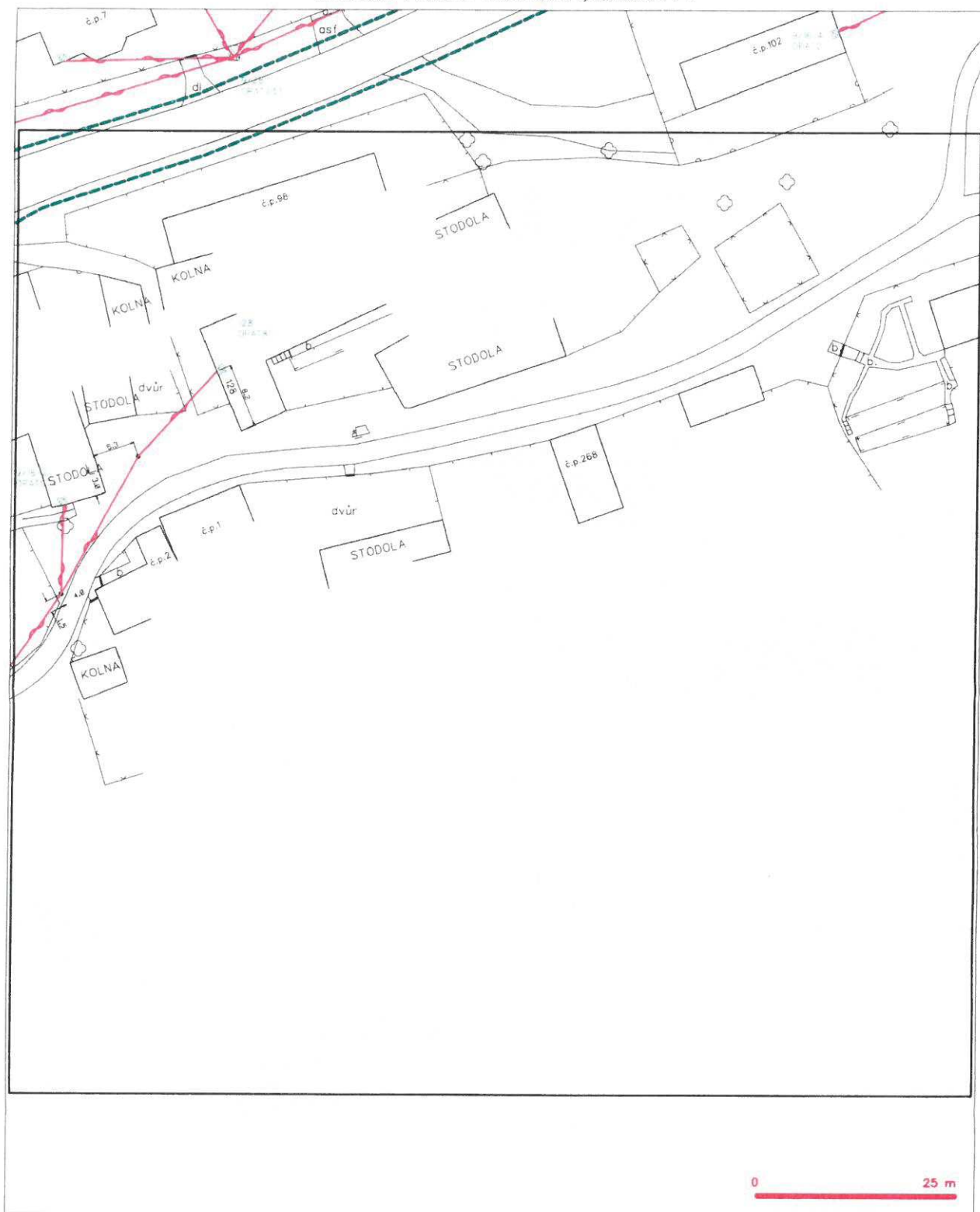
- | | | | |
|--|---|--|--|
| | Arteria zygomatica vstava k vyzdĺavku | | nerušovaný príbeh apofysealnej kĺbov, NDT trubky |
| | NH pripojilo, vstava k NH pripojilo CCFN | | NH súdny apofysealno a metacarpal kĺbov |
| | rozšírený príbeh metacarpal kĺbov | | rozšírené silé, rozšírené postava rozšírené silé |
| | rozšírený príbeh apofysealnej kĺbov, NDT trubky | | rozšírené silé |
| | NH súdny apofysealno a metacarpal kĺbov | | rozšírené silé |
| | nerušovaný príbeh metacarpal kĺbov | | rozšírené silé |
| | rozšírené silé | | rozšírené silé |

SITUAČNÍ VÝKRES - POLYGON 1, list kladu P1-3



- | | | | |
|---|--|---|--|
|  | hranice přímávkového úseku s výhledem |  | nerovinný průběh optického kabelu, HDPE (trubky) |
|  | hranice přímávkového úseku s NLP připojením OFDR |  | název úseku optického a metalického kabelu |
|  | změny průběhu metalického kabelu |  | rozdělné síti, optickému pásmu rozdělné síti |
|  | změny průběhu optického kabelu, HDPE (trubky) |  | názevné síti |
|  | název úseku optického a metalického kabelu |  | napájecí napájecí síť |
|  | nerovinný průběh metalického kabelu |  | podzemní síť vln |
| | názevné síti cih | | síť s NLP |

SITUAČNÍ VÝKRES - POLYGON 1, list kladu P1-4



LEGENDA

- hranice stávajícího území a vyznačení
- NV příjezdu, území a NV příjezdu CETN
- rozměry prvků metalického kabelu
- rozměry prvků optického kabelu, NEPE trubky
- rozměry prvků optického a metalického kabelu
- rozměry prvků metalického kabelu
- rozměry prvků optického kabelu

- rozměry prvků optického kabelu, NEPE trubky
- rozměry prvků optického a metalického kabelu
- rozměry prvků optického a metalického kabelu
- rozměry prvků optického a metalického kabelu
- rozměry prvků optického a metalického kabelu
- rozměry prvků optického a metalického kabelu
- rozměry prvků optického a metalického kabelu

